

ПРОТОКОЛ № ____

**Общего собрания участников долевой собственности на земельный участок
из земель сельскохозяйственного назначения
с кадастровым номером 18:02:000000:927,
расположенный по адресу: Удмуртская Республика, Балезинский район, расположенный в
земельном массиве ООО "Колос" (правопреемник СПК "Колхоз "Первое мая"), который
граничит с юго-запада с ООО "Колос", с юга - с ООО "Прогресс", с востока и с севера с
СПК "Колхоз имени Мичурина", с запада - с Глазовским районом**

**с. Юнда
Муниципального образования «Юндинское»
Балезинского района
Удмуртской республики**

«26» августа 2020 года

Общее собрание участников долевой собственности (далее – общее собрание) проводится по предложению Администрации муниципального образования «Юндинское» Балезинского района Удмуртской республики (далее - Администрация муниципального образования «Юндинское»), в связи с поступлением обращения ООО «КРТ Система» о исправлении реестровой ошибки в отношении земельного участка с кадастровым номером 18:02:000000:927 препятствующего образованию полосы отвода автомобильной дороги Падера-Котегово 0+000 - км 10+081 с кадастровым номером 18:02:000000:3617, V технической категории.

Место проведения общего собрания:	427524, Удмуртская республика, Балезинский район, д. Падера, ул. Центральная, д. 42 в здании Падеринского ЦСДК
Дата проведения общего собрания:	«26» августа 2020 года
Время начала регистрации:	18 часов 30 минут
Время окончания регистрации:	18 часов 55 минут
Время начала общего собрания:	19 часов 00 минут
Время закрытия общего собрания:	19 часов 30 минут

В организации и проведении общего собрания участвует уполномоченное должностное лицо Администрация муниципального образования «Юндинское», находящегося в общей долевой собственности (далее Уполномоченное должностное лицо):

Фамилия, Имя, Отчество	Биянова Алина Григорьевна
Должность	<i>главный специалист-эксперт</i> Администрация муниципального образования «Юндинское»
Действующий (ая) на основании:	<i>22-1/с № 14.08.2020</i> г.

которое:

- 1) осуществляет проверку надлежащего извещения участников долевой собственности о проведении общего собрания и соответствия повестки дня общего собрания требованиям Федерального закона от 24.07.2002 г. № 101-ФЗ (далее – Закон об обороте земель сельскохозяйственного назначения);
- 2) удостоверяет полномочия присутствующих на собрании лиц;
- 3) председательствует при открытии и ведении общего собрания, если иной председатель не будет избран;
- 4) обеспечивает соблюдение требований Закона об обороте земель сельскохозяйственного назначения к порядку проведения общего собрания;
- 5) разъясняет участникам долевой собственности их права и обязанности при проведении общего собрания;
- 6) подписывает протокол общего собрания;
- 7) участвует в обсуждении вопросов с правом совещательного голоса.

На общем собрании так же присутствовали:

- арендатор земельного участка долевой собственности из земель сельскохозяйственного назначения с кадастровым номером 18:02:000000:927 – Директор ООО «Колос» Сунцов Олег Анатольевич;
- представитель ООО «КРТ Система» Алексеев Василий Владимирович действующий по доверенности от 25.03.2020 г. № 139;

Уполномоченное должностное лицо Администрации муниципального образования «Юндинское» проинформировало о том, что о проведении общего собрания участники долевой собственности извещены Администрацией муниципального образования «Юндинское» посредством опубликования за 40 дней до его проведения соответствующего сообщения в средствах массовой информации путем размещения объявления в газете «Вперед» от 16 июля 2020 года № 53. Объявление о проведении общего собрания также размещено на информационных щитах, расположенных на территории Администрации муниципального образования «Юндинское» и на официальном сайте Администрации муниципального образования «Юндинское» в сети "Интернет", после чего объявило о завершении регистрации участников общего собрания и об открытии общего собрания.

1. ОРГАНИЗАЦИОННЫЕ ВОПРОСЫ ОБЩЕГО СОБРАНИЯ.

1.1. Порядок и способ голосования.

ЗАСЛУШАЛИ: Уполномоченное должностное лицо, которое проинформировало:

Только лица, представившие документы, удостоверяющие личность, документы, удостоверяющие право на земельную долю, а также документы, подтверждающие полномочия этих лиц, могут принять участие в голосовании. Ответственность за обеспечение допуска к голосованию несет Уполномоченное должностное лицо.

Решения принимаются общим собранием открытым голосованием. При наличии в повестке дня общего собрания нескольких вопросов по каждому из них принимается самостоятельное решение.

Решение считается принятым, если за него проголосовали участники общего собрания, владеющие в совокупности более чем 50 процентами долей общего числа долей собственников, присутствующих на общем собрании (при условии, что способ указания размера земельной доли допускает сопоставление долей в праве общей собственности на этот земельный участок), или большинство участников общего собрания.

Перед началом общего собрания зарегистрировавшимся участникам общего собрания вручены под роспись бюллетени для голосования.

По каждому вопросу повестки общего собрания предложено три варианта ответа: «ЗА», «ПРОТИВ» и «ВОЗДЕРЖАЛИСЬ».

При голосовании, осуществляемом бюллетенями для голосования, засчитываются голоса по тем вопросам, по которым голосующим оставлен только один из возможных вариантов голосования. Бюллетени для голосования, заполненные с нарушением вышеуказанного требования, признаются недействительными, и голоса по содержащимся в них вопросам не подсчитываются.

В случае, если бюллетень для голосования содержит несколько вопросов, поставленных на голосование, несоблюдение вышеуказанного требования в отношении одного или нескольких вопросов не влечет за собой признания бюллетеня для голосования недействительным в целом.

После закрытия общего собрания бюллетени для голосования передаются участниками долевой собственности, присутствующими на общем собрании, счетной комиссии.

По итогам голосования счетная комиссия составляет протокол об итогах голосования, подписываемый членами счетной комиссии, председателем общего собрания и/или уполномоченным должностным лицом органа местного самоуправления поселения, или городского округа по месту расположения земельного участка. Протокол об итогах голосования составляется не позднее трех рабочих дней после закрытия общего собрания.

После составления протокола об итогах голосования и подписания протокола общего собрания, бюллетени для голосования опечатываются счетной комиссией и сдаются на хранение в орган местного самоуправления поселения или городского округа по месту расположения земельного участка, находящегося в общей долевой собственности.

Протокол об итогах голосования подлежит приобщению к протоколу общего собрания (Приложение 2 к Протоколу общего собрания).

Администрация муниципального образования «Юндинское», размещает протокол общего собрания на своем официальном сайте в сети "Интернет" (при его наличии) и на информационных щитах, расположенных на территории муниципального образования по месту расположения земельного участка, находящегося в общей долевой собственности, не позднее десяти дней после даты проведения общего собрания.

1.2. Определение правомочности общего собрания

ЗАСЛУШАЛИ: Уполномоченное должностное лицо, которое проинформировало:

В соответствии с пунктом 5 статьи 14.1 Федерального закона от 24.07.2002 г. № 101-ФЗ «Об обороте земель сельскохозяйственного назначения», общее собрание считается правомочным в случае присутствия на нем участников долевой собственности, составляющих не менее чем 50 процентов их общего числа или, если способ указания размера земельной доли допускает сопоставление долей в праве общей собственности на земельный участок, владеющих более чем 50 процентами таких долей.

Сведения об участниках долевой собственности, а также о размере долей в праве общей собственности на земельный участок, взяты из выписки из Единого государственного реестра недвижимости на земельный участок, находящийся в долевой собственности (Приложение № 3 к Протоколу общего собрания).

ЗАСЛУШАЛИ: Уполномоченное должностное лицо, которое сообщило о зарегистрированных участниках долевой собственности, присутствующих на общем собрании согласно регистрационному листу (Приложение № 1 к Протоколу общего собрания):

	По сведениям ЕГРН	Присутствовало на общем собрании	Процент от общего количества
Количество участников долевой собственности:	119	62	52,1
Количество долей в праве общей собственности	121	63	52,0

	Лишнее вычеркнуть	
Общее собрание правомочно	<u>Да</u>	Нет

2. ПОВЕСТКА ОБЩЕГО СОБРАНИЯ

ЗАСЛУШАЛИ: Уполномоченное должностное лицо, которое сообщило, что повестка дня общего собрания указана в сообщении (уведомлении) о проведении общего собрания, а также проинформировало, что согласно пункту 4.1. статьи 14.1 Федерального закона от 24.07.2002 г. № 101-ФЗ «Об обороте земель сельскохозяйственного назначения», общее собрание вправе принимать решения только по вопросам, которые включены в повестку дня общего собрания. Общее собрание не вправе изменять повестку дня общего собрания.

Не допускается включение в повестку дня общего собрания вопросов, которые предусмотрены подпунктами 7, 8 и 10 пункта 3 статьи 14 Федерального закона от 24.07.2002 г. № 101-ФЗ «Об обороте земель сельскохозяйственного назначения», если решение по ним принято менее трех месяцев назад (об условиях договора аренды земельного участка, находящегося в долевой собственности, об условиях установления частного сервитута в отношении земельного участка, находящегося в долевой собственности, о заключении соглашения об изъятии недвижимого имущества для государственных или муниципальных нужд, об отказе заключить соглашение об изъятии недвижимого имущества для государственных или муниципальных нужд либо о предложениях об изменении условий соглашения об изъятии недвижимого имущества для государственных или муниципальных нужд).

Решения общего собрания, отменяющие и (или) изменяющие ранее принятые решения общего собрания, должны содержать указание на такие решения.

ЗАСЛУШАЛИ: Председателя общего собрания, который зачитал повестку общего собрания:

1. Об определении порядка проведения собрания, избрании председателя и секретаря общего собрания участников долевой собственности;
2. О исправлении реестровой ошибки в отношении земельного участка с кадастровым номером 18:02:000000:927.
3. О лице, уполномоченном от имени участников долевой собственности без доверенности действовать при согласовании местоположения границ земельных участков, одновременно являющихся границей земельного участка, находящегося в долевой собственности, при обращении с заявлениями о проведении государственного кадастрового учета и (или) государственной регистрации прав на недвижимое имущество в отношении земельного участка, находящегося в долевой собственности, и образуемых из него земельных участков, а также заключать договоры аренды данного земельного участка, соглашения об установлении сервитута, об осуществлении публичного сервитута в отношении данного земельного участка или соглашения об изъятии недвижимого имущества для государственных или муниципальных нужд (далее - Уполномоченное общим собранием лицо), в том числе об объеме и о сроках таких полномочий.

2.1. По первому вопросу повестки дня: «Об определении порядка проведения собрания, избрании председателя и секретаря общего собрания участников долевой собственности»;

ЗАСЛУШАЛИ: Уполномоченное должностное лицо, которое проинформировало, что в соответствии с подпунктом 3 пункта 10 статьи 14.1 Федерального закона от 24.07.2002 г № 101-ФЗ «Об обороте земель сельскохозяйственного назначения», в случае если иной председатель не будет избран, председательствует при ведении общего собрания - уполномоченное должностное лицо Администрация муниципального образования «Юндинское», находящегося в общей долевой собственности и предложило избрать голосованием во время проведения общего собрания:

Председателем общего собрания:	Биянову Алину Григорьевну
Секретарем общего собрания:	Митюкову Нину Леонидовну
Членами счетной комиссии:	Касимову Альбину Сайхуловну
	Касимову Фариду Рашидовну




РЕШИЛИ: Избрать:

Председателем общего собрания:	Биянову Алину Григорьевну
Секретарем общего собрания:	Митюкову Нину Леонидовну
Членами счетной комиссии:	Касимову Альбину Сайхуловну
	Касимову Фариду Рашидовну

ГОЛОСОВАЛИ:

	«ЗА»	«ПРОТИВ»	«ВОЗДЕРЖАЛСЯ»
Количество участников, присутствующих на общем собрании	58	—	3
Количество долей в праве общей собственности (%), присутствующих на общем собрании	50,85	0	2,39

Список участников долевой собственности, проголосовавших ПРОТИВ:

ФИО собственника доли	Правоподтверждающий документ	Доля в праве
		

ФИО собственника доли	Правоподтверждающий документ	Доля в праве

	Лишнее вычеркнуть	
Решение принято	<u>Да</u>	Нет

2.2 По второму вопросу повестки дня: «О исправлении реестровой ошибки в отношении земельного участка с кадастровым номером 18:02:000000:927».

ЗАСЛУШАЛИ: Представителя ООО «КРТ Система» Алексеева Василия Владимировича действующего на основании доверенности от 25.03.2020 г. № 139, который проинформировал:

1) Согласно ч. 3 ст. 61 Федерального закона от 13.07.2015 г. № 218-ФЗ «О государственной регистрации недвижимости» (далее - Закон о регистрации) воспроизведенная в Едином государственном реестре недвижимости ошибка, содержащаяся в межевом плане, техническом плане, карте-плане территории или акте обследования, возникшая вследствие ошибки, допущенной лицом, выполнившим кадастровые работы, или ошибка, содержащаяся в документах, направленных или представленных в орган регистрации прав иными лицами и (или) органами в порядке информационного взаимодействия, а также в ином порядке, установленном настоящим Федеральным законом (далее - реестровая ошибка), подлежит исправлению по решению государственного регистратора прав в течение пяти рабочих дней со дня получения документов, в том числе в порядке информационного взаимодействия, свидетельствующих о наличии реестровых ошибок и содержащих необходимые для их исправления сведения, либо на основании вступившего в законную силу решения суда об исправлении реестровой ошибки. Исправление реестровой ошибки осуществляется в случае, если такое исправление не влечет за собой прекращение, возникновение, переход зарегистрированного права на объект недвижимости.

Согласно ч. 6 ст. 61 Закона о регистрации орган регистрации прав при обнаружении реестровой ошибки в описании местоположения границ земельных участков, наличие которой является в том числе причиной пересечения границ земельных участков, принимает решение о необходимости устранения такой ошибки, которое должно содержать дату выявления такой ошибки, ее описание с обоснованием квалификации соответствующих сведений как ошибочных, а также указание, в чем состоит необходимость исправления такой ошибки. Орган регистрации прав не позднее рабочего дня, следующего за днем принятия данного решения, направляет его заинтересованным лицам или в соответствующие органы для исправления такой ошибки. Суд по требованию любого лица или любого органа, в том числе органа регистрации прав, вправе принять решение об исправлении такой реестровой ошибки.

В целях исправления реестровой ошибки в орган регистрации прав подается заявление о государственном кадастровом учете недвижимого имущества и (или) государственной регистрации прав на недвижимое имущество по форме, утвержденной приказом Минэкономразвития России от 08.12.2015 г. № 920.

Реестровая ошибка устраняется органом регистрации прав в порядке, установленном ч. 7 ст. 61 Закона о регистрации.

2) Расходы связанные с кадастровыми работами связанными по подготовкой межевого плана, подготовки акта согласования границ земельного участка, выявление заинтересованных лиц несет ООО «КРТ Система».

ГОЛОСОВАЛИ:

	«ЗА»	«ПРОТИВ»	«ВОЗДЕРЖАЛСЯ»
Количество участников, присутствующих на общем собрании	57	3	1
Количество долей в праве общей собственности (%), присутствующих на общем собрании	50,04	2,39	0,8



Список участников долевой собственности, проголосовавших ПРОТИВ исправления реестровой ошибки в отношении земельного участка с кадастровым номером 18:02:000000:927:

ФИО собственника доли	Правоподтверждающий документ	Доля в праве
КАСИМОВ ШАМИЛЬ ВАСИЛОВИЧ	БЮЛЛЕТЕНЬ №26 ДОЛЕВАЯ СОБСТВЕННОСТЬ №18-18-02/004/2012-040 от 22.10.2012	6,95 га
КАСИМОВ ВАСИЛ САДИХОВИЧ	БЮЛЛЕТЕНЬ №28 ДОЛЕВАЯ СОБСТВЕННОСТЬ №18-18-02/004/2012-040 от 22.10.2012	6,95 га
КАСИМОВА ГУЗАЛИЯ РАВИЛЬЕВНА	БЮЛЛЕТЕНЬ №27 ДОЛЕВАЯ СОБСТВЕННОСТЬ №18-18-02/004/2012-040 от 22.10.2012	6,69 га

Решение принято	Лишнее вычеркнуть	
	<u>Да</u>	Нет

2.3 По третьему вопросу повестки дня: «О лице, уполномоченном от имени участников долевой собственности без доверенности действовать при согласовании местоположения границ земельных участков, одновременно являющихся границей земельного участка, находящегося в долевой собственности, при обращении с заявлениями о проведении государственного кадастрового учета и (или) государственной регистрации прав на недвижимое имущество в отношении земельного участка, находящегося в долевой собственности, и образуемых из него земельных участков, а также заключать договоры аренды данного земельного участка, соглашения об установлении сервитута, об осуществлении публичного сервитута в отношении данного земельного участка или соглашения об изъятии недвижимого имущества для государственных или муниципальных нужд (далее - уполномоченное общим собранием лицо), в том числе об объеме и о сроках таких полномочий».

ЗАСЛУШАЛИ: Председателя общего собрания, который предложил выбрать, который ПРЕДЛОЖИЛ избрать Касимову Ксению Михайловну, 20.02.1993 года рождения, пол женский,


-уполномоченным от имени участников долевой собственности без доверенности действовать при согласовании местоположения границ земельных участков, одновременно являющихся границей земельного участка, находящегося в долевой собственности, при обращении с заявлениями о проведении государственного кадастрового учета и (или) государственной регистрации прав на недвижимое имущество в отношении земельного участка, находящегося в долевой собственности, и образуемых из него земельных участков, заключать договоры аренды данного земельного участка, соглашения об установлении сервитута, об осуществлении публичного сервитута в отношении данного земельного участка или соглашения об изъятии недвижимого имущества для государственных или муниципальных нужд, а также, давать согласия арендатору земельного участка на предоставление в субаренду частей земельного участка, находящейся в общедолевой собственности, сроком на 3 (три) года.

Наделить Уполномоченное общим собранием лицо правом представлять интересы участников долевой собственности во всех Федеральных органах, государственных органах и муниципальных органах, учреждениях и организациях, в том числе:

в Федеральных органах государственной власти и местного самоуправления при осуществлении государственного контроля (надзора) и муниципального контроля;

в Федеральной службе государственной регистрации, кадастра и картографии и ее территориальных органах, в органах, осуществляющих управление и распоряжение земельными участками, по вопросам оформления прав на земельные участки, включая кадастровую оценку, мониторинг земель и земельный контроль, а также в органах, осуществляющих функции по ведению кадастров объектов недвижимости, инвентаризацию объектов градостроительной деятельности, в том числе в Управление Федеральной службы государственной регистрации, кадастра и картографии по Удмуртской Республике (Управление Росреестра по Удмуртской Республике) и их территориальных отделах, Многофункциональных центрах (МФЦ), и иных компетентных организациях и учреждениях, перед физическими и юридическими лицами, индивидуальными предпринимателям, в целях оформления договоров аренды недвижимого имущества, соглашений об установлении сервитутов, соглашений об осуществлении публичного сервитута,

в Федеральной службе судебных приставов и ее территориальных отделах.

Уполномоченному общим собранием лицу для исполнения полномочий предоставляется право от имени участников долевой собственности получать и подавать необходимые документы, заявления, справки, запросы, выписки, выписки из Единого государственного реестра недвижимости, кадастровые планы территории, межевые планы, технические планы, технические паспорта, карты (плана) объектов землеустройства, согласования, исходно - разрешительную и другую документацию, а также совершать иные действия и формальности, связанные с выполнением данного поручения, с внесением изменений в Единый государственный реестр недвижимости, с правом регистрации прав, постановки на государственный кадастровый учет недвижимости, с правом подачи заявлений о государственной регистрации, о приостановлении или

другую документацию, а также совершать иные действия и формальности, связанные с выполнением данного поручения, с внесением изменений в Единый государственный реестр недвижимости, с правом регистрации прав, постановки на государственный кадастровый учет недвижимости, с правом подачи заявлений о государственной регистрации, о приостановлении или возобновлении государственной регистрации, о постановке на государственный кадастровый учет объектов недвижимости, о снятии с государственного кадастрового учета объектов недвижимости, получения уведомления о приостановлении государственной регистрации, сообщения об отказе в государственной регистрации, о исправлении кадастровых (реестровых ошибок), внесении изменений и исправлением технических ошибок в записях государственного кадастра недвижимости и Единого государственного реестра недвижимости, внесения изменений в записи Единого государственного реестра недвижимости, внесения изменений в документы, решений о приостановлении и (или) об отказе осуществления кадастрового учета, с правом оплаты тарифов, сборов, пошлин, с правом получения выписок из Единого государственного реестра недвижимости и всех необходимых зарегистрированных документов, кадастровых паспортов, кадастровых планов, кадастровых выписок, справок, подавать все необходимые заявления, справки, удостоверения и документы, расписываться как представитель участников долевой собственности, оплачивать государственные пошлины и иные сборы, предусмотренные действующим законодательством Российской Федерации, а также совершать иные действия, связанные с выполнением настоящего поручения.

ГОЛОСОВАЛИ:


	«ЗА»	«ПРОТИВ»	«ВОЗДЕРЖАЛСЯ»
Количество участников, присутствующих на общем собрании	58	—	3
Количество долей в праве общей собственности (%), присутствующих на общем собрании	50,85	0	2,39

Список участников долевой собственности, проголосовавших ПРОТИВ избрать Касимову Ксению Михайловну:

ФИО собственника доли	Правоподтверждающий документ	Доля в праве

возобновлении государственной регистрации, о постановке на государственный кадастровый учет объектов недвижимости, о снятии с государственного кадастрового учета объектов недвижимости, получения уведомления о приостановлении государственной регистрации, сообщения об отказе в государственной регистрации, о исправлении кадастровых (реестровых ошибок), внесении изменений и исправлением технических ошибок в записях государственного кадастра недвижимости и Единого государственного реестра недвижимости, внесения изменений в записи Единого государственного реестра недвижимости, внесения изменений в документы, решений о приостановлении и (или) об отказе осуществления кадастрового учета, с правом оплаты тарифов, сборов, пошлин, с правом получения выписок из Единого государственного реестра недвижимости и всех необходимых зарегистрированных документов, кадастровых паспортов, кадастровых планов, кадастровых выписок, справок, подавать все необходимые заявления, справки, удостоверения и документы, расписываться как представитель участников долевой собственности, оплачивать государственные пошлины и иные сборы, предусмотренные действующим законодательством Российской Федерации, а также совершать иные действия, связанные с выполнением настоящего поручения.

РЕШИЛИ: Избрать Касимову Ксению Михайловну, 20.02.1993 года рождения, пол женский,


-уполномоченным от имени участников долевой собственности без доверенности действовать при согласовании местоположения границ земельных участков, одновременно являющихся границей земельного участка, находящегося в долевой собственности, при обращении с заявлениями о проведении государственного кадастрового учета и (или) государственной регистрации прав на недвижимое имущество в отношении земельного участка, находящегося в долевой собственности, и образуемых из него земельных участков, заключать договоры аренды данного земельного участка, соглашения об установлении сервитута, об осуществлении публичного сервитута в отношении данного земельного участка или соглашения об изъятии недвижимого имущества для государственных или муниципальных нужд, а также, давать согласия арендатору земельного участка на предоставление в субаренду частей земельного участка, находящейся в общедолевой собственности, **сроком на 3 (три) года.**

Наделить Уполномоченное общим собранием лицо правом представлять интересы участников долевой собственности во всех Федеральных органах, государственных органах и муниципальных органах, учреждениях и организациях, в том числе:

в Федеральных органах государственной власти и местного самоуправления при осуществлении государственного контроля (надзора) и муниципального контроля;

в Федеральной службе государственной регистрации, кадастра и картографии и ее территориальных органах, в органах, осуществляющих управление и распоряжение земельными участками, по вопросам оформления прав на земельные участки, включая кадастровую оценку, мониторинг земель и земельный контроль, а также в органах, осуществляющих функции по ведению кадастров объектов недвижимости, инвентаризацию объектов градостроительной деятельности, в том числе в Управление Федеральной службы государственной регистрации, кадастра и картографии по Удмуртской Республике (Управление Росреестра по Удмуртской Республике) и их территориальных отделах, Многофункциональных центрах (МФЦ), и иных компетентных организациях и учреждениях, перед физическими и юридическими лицами, индивидуальными предпринимателям, в целях оформления договоров аренды недвижимого имущества, соглашений об установлении сервитутов, соглашений об осуществлении публичного сервитута,

в Федеральной службе судебных приставов и ее территориальных отделах.

Уполномоченному общим собранием лицу для исполнения полномочий предоставляется право от имени участников долевой собственности получать и подавать необходимые документы, заявления, справки, запросы, выписки, выписки из Единого государственного реестра недвижимости, кадастровые планы территории, межевые планы, технические планы, технические паспорта, карты (плана) объектов землеустройства, согласования, исходно - разрешительную и

ФИО собственника доли	Правоподтверждающий документ	Доля в праве

Решение принято	Лишнее вычеркнуть	
	Да	Нет

Уполномоченное должностное лицо проинформировало о закрытии общего собрания.

К настоящему протоколу прилагается:

- Приложение 1 – Регистрационный лист, присутствующих на общем собрании участников долевой собственности.
- Приложение 2 – Протокол об итогах голосования.
- Приложение 3 – Выписка из Единого государственного реестра недвижимости на земельный участок, находящийся в долевой собственности.

Протокол общего собрания составляется в двух экземплярах, один из которых хранится у уполномоченного общим собранием лица. Второй экземпляр протокола общего собрания хранится в Администрации муниципального образования «Юндинское».

Председатель общего собрания _____



подпись

Бянова А.Г.
Фамилия, инициалы

Секретарь общего собрания _____

подпись

Митюкова Н.Л.
Фамилия, инициалы

Уполномоченное должностное лицо
Администрации муниципального образования «Юндинское» _____

подпись

Бянова А.Г.
Фамилия, инициалы