



АДМИНИСТРАЦИЯ МУНИЦИПАЛЬНОГО ОБРАЗОВАНИЯ «КАРСОВАЙСКОЕ»  
«КАРСОВАЙ» МУНИЦИПАЛ КЫЛДЫТЭТЛЭН АДМИНИСТРАЦИЕЗ

**ПОСТАНОВЛЕНИЕ**

28 июня 2013 года

№ 27

Об определении границ, прилегающих к некоторым организациям и объектам территорий, на которых не допускается продажа алкогольной продукции на территории муниципального образования «Карсовайское»

В соответствии с Федеральным законом от 06.10.2003 года № 131 «Об общих принципах организации местного самоуправления в Российской Федерации», Федеральным законом от 22 ноября 1995 года № 171-ФЗ «О государственном регулировании производства и оборота этилового спирта, алкогольной и спиртосодержащей продукции и об ограничении потребления (распития) алкогольной продукции», постановлением Правительства Российской Федерации от 27 декабря 2012 года № 1425 «Об определении органами государственной власти субъектов Российской Федерации мест массового скопления граждан и мест нахождения источников повышенной опасности, в которых не допускается розничная продажа алкогольной продукции, а также определении органами местного самоуправления границ прилегающих территорий к некоторым организациям и объектам территорий, на которых не допускается розничная продажа алкогольной продукции»,

**ПОСТАНОВЛЯЮ:**

1. Не допускать розничную продажу алкогольной продукции на территориях, прилегающих к детским, образовательным, медицинским организациям и объектам спорта.

2. При определении границ территорий, прилегающих к организациям и объектам, указанным в П.1 настоящего Постановления, на которых не допускается розничная продажа алкогольной продукции, учитывать, что минимальное расстояние от детских, образовательных, медицинских организаций и объектов спорта до предприятий розничной торговли и общественного питания; осуществляющих розничную продажу алкогольной продукции должно составлять не менее 30 метров.

3. Расстояния прилегающих территорий измеряются по кратчайшему маршруту движения пешехода по тротуарам, пешеходным дорожкам и пешеходным переходам от входа для посетителей организаций (объектов), указанных в П.1 настоящего Постановления, либо входа на их обособленную

территорию (при наличии) до входа для посетителей в предприятие розничной торговли или общественного питания, осуществляющего розничную продажу алкогольной продукции.

4. Установить способ расчёта расстояний от организаций и (или) объектов, указанных в П.1 настоящего постановления в следующем порядке:

- при наличии обособленной территории - от входа для посетителей на обособленную территорию до входа для посетителей в стационарный торговый объект;

- при отсутствии обособленной территории - от входа для посетителей в здание (строение, сооружение), в котором расположены организации и (или) объекты, указанные в п.1 настоящего постановления до входа для посетителей в стационарный торговый объект .

5. Утвердить схемы границ прилегающих территорий для организаций и (или) объектов, указанных в п. 1 настоящего постановления, согласно приложению.

6. Опубликовать настоящее постановление на официальном сайте

Балезинского района в сети Интернет на странице муниципального образования «Карсовайское».

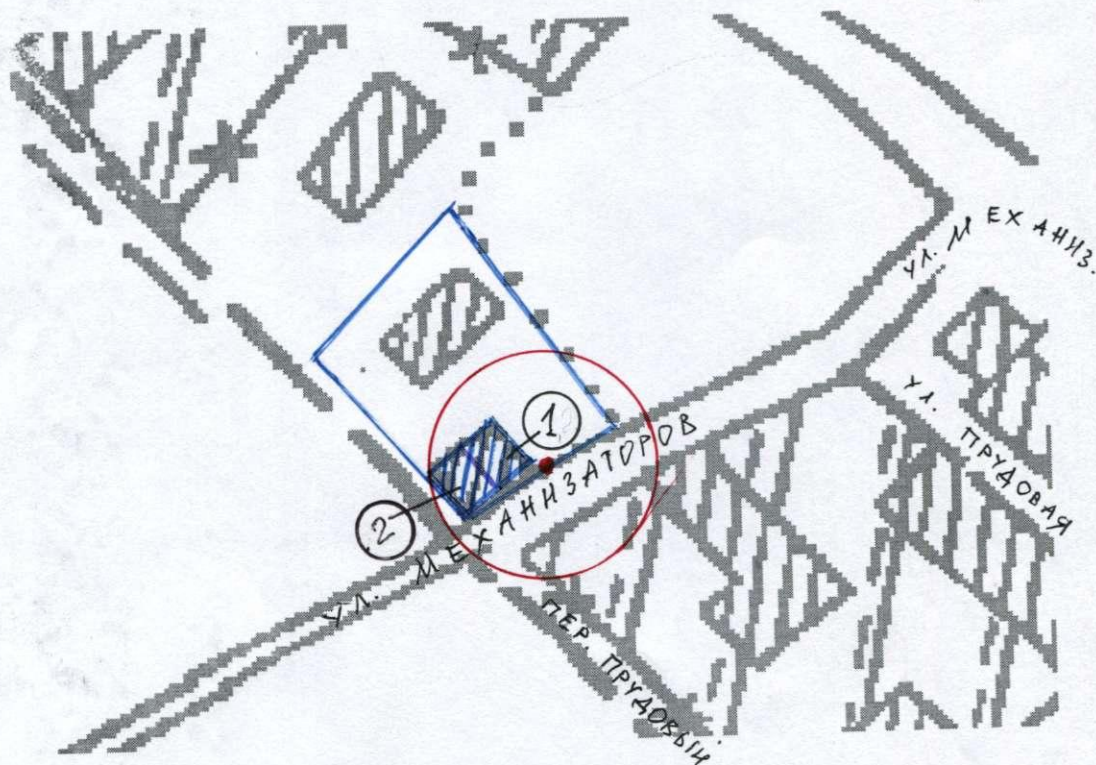
Глава муниципального  
образования «Карсовайское»






А.С.Колотов



Выкопировка из съемки с. Карсовой  
Масштаб 1:2000



**Условные обозначения:**

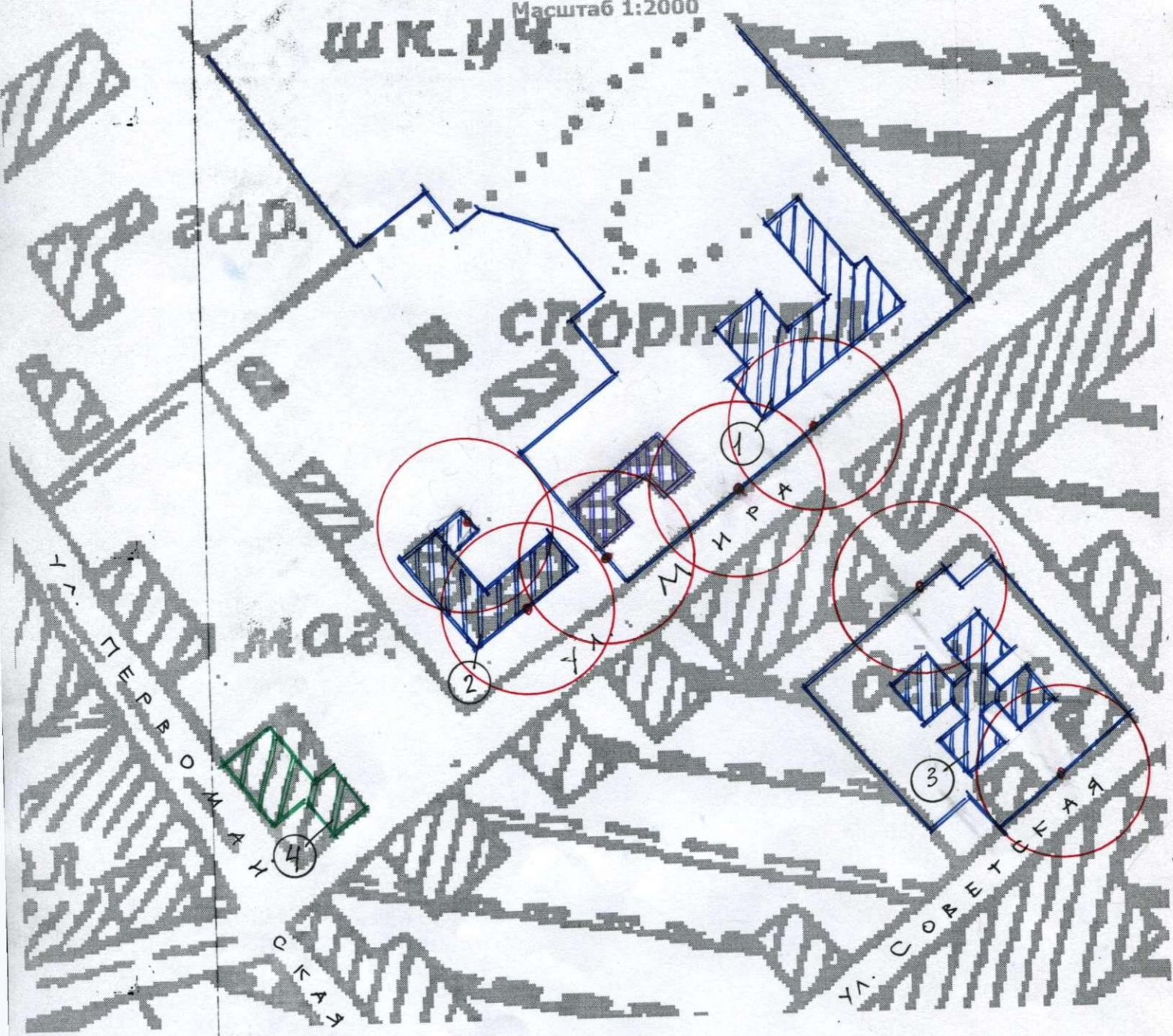
-  Границы территории муниципальных учреждений
-  Территория, прилегающая к учреждениям, на которых не допускается продажа алкогольной продукции
-  Предприятия торговли и общественного питания

**Экспликация объектов:**




1. МКУ «Социально-реабилитационный центр для несовершеннолетних» МО «Балезинский район» (ул. Механизаторов, 3)
2. ФАП Карсовайского ОС (ул. Механизаторов, 5)



Выкопировка из съемки с. Карсовой  
Масштаб 1:2000



**Условные обозначения:**

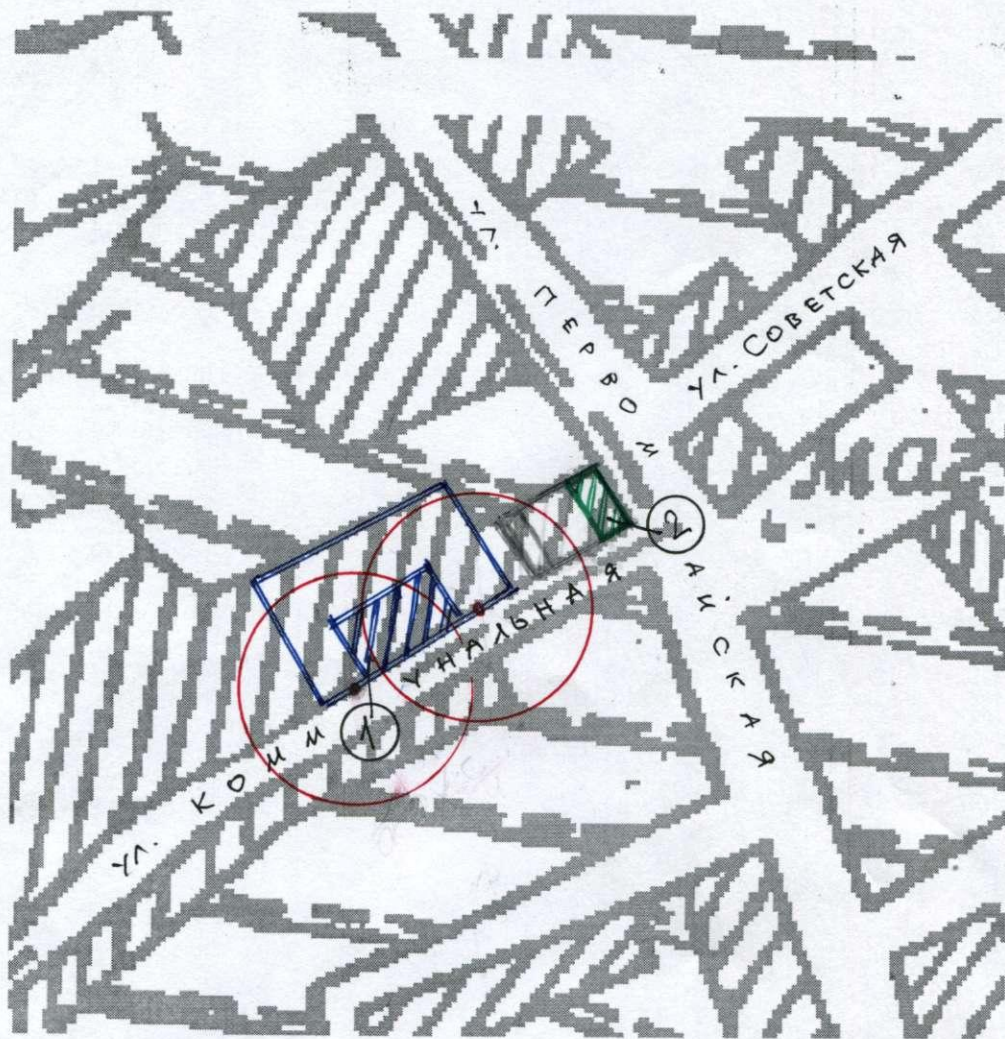
-  Границы территории муниципальных учреждений
-  Территория, прилегающая к учреждениям, на которых не допускается продажа алкогольной продукции
-  Предприятия торговли и общественного питания

**Экспликация объектов:**




1. МБОУ «Карсовайская средняя общеобразовательная школа» (ул. Мира, 6)
2. Карсовайская участковая больница (ул. Мира, 10)
3. МБДОУ Карсовайский детский сад «Березка» (ул. Советская, 13)
4. Магазин Карсовайского ПО (ул. Первомайская, 13 (расстояние пешеходной доступности до больницы 211 м))



Выкопировка из съемки с. Карсовой  
Масштаб 1:2000



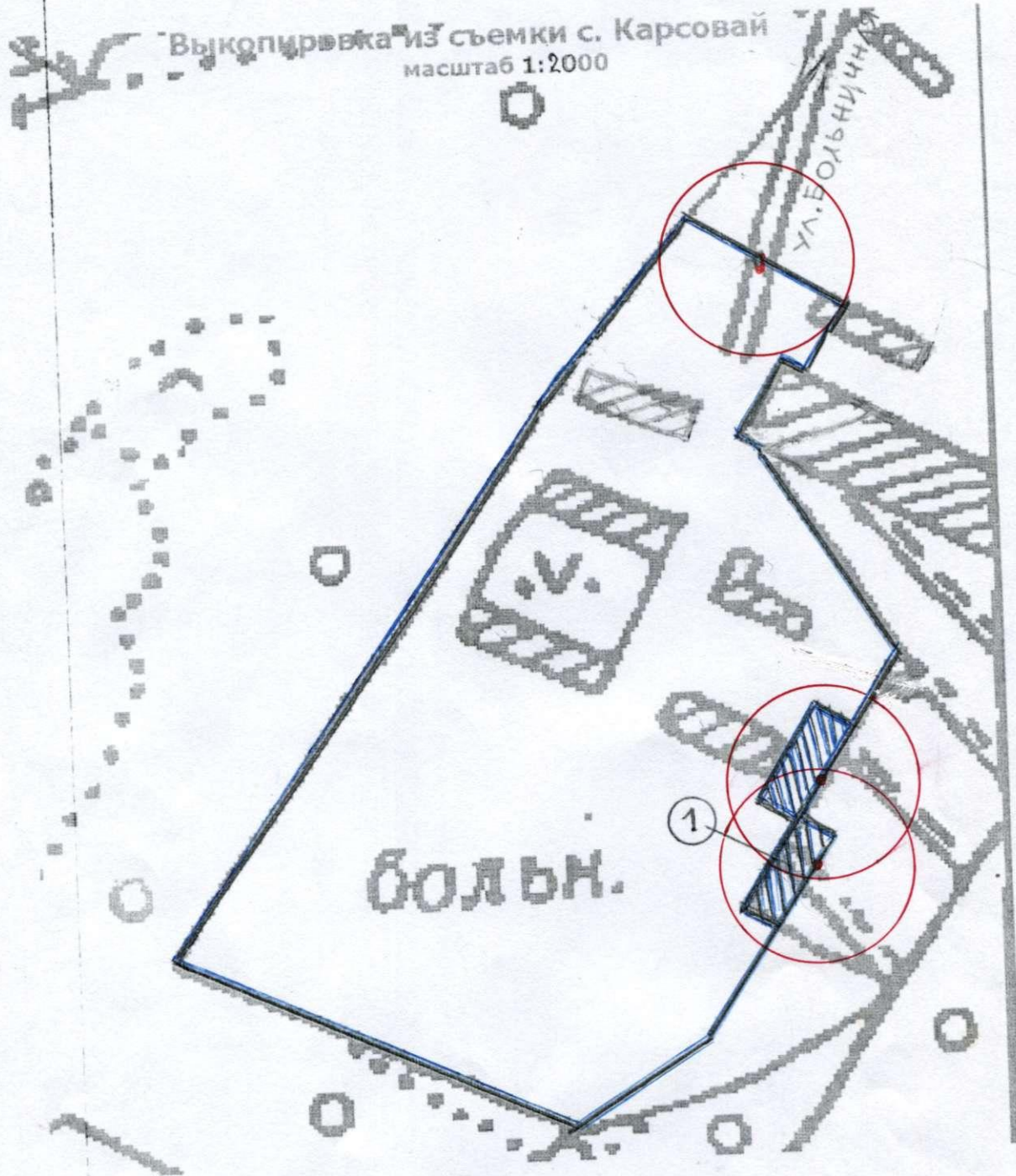
Условные обозначения:

-  Границы территории муниципальных учреждений
-  Территория, прилегающая к учреждениям, на которых не допускается продажа алкогольной продукции
-  Предприятия торговли и общественного питания




Экспликация объектов:

1. БДОУ ДОД «Карсовайский детско-юношеский центр» (ул. Коммунальная, 4)
2. Магазин «Навигатор» ИП Кошечева И. Ю. (ул. Коммунальная, 2 (расстояние пешеходной доступности до детско-юношеского центра 53 м))





**Условные обозначения:**

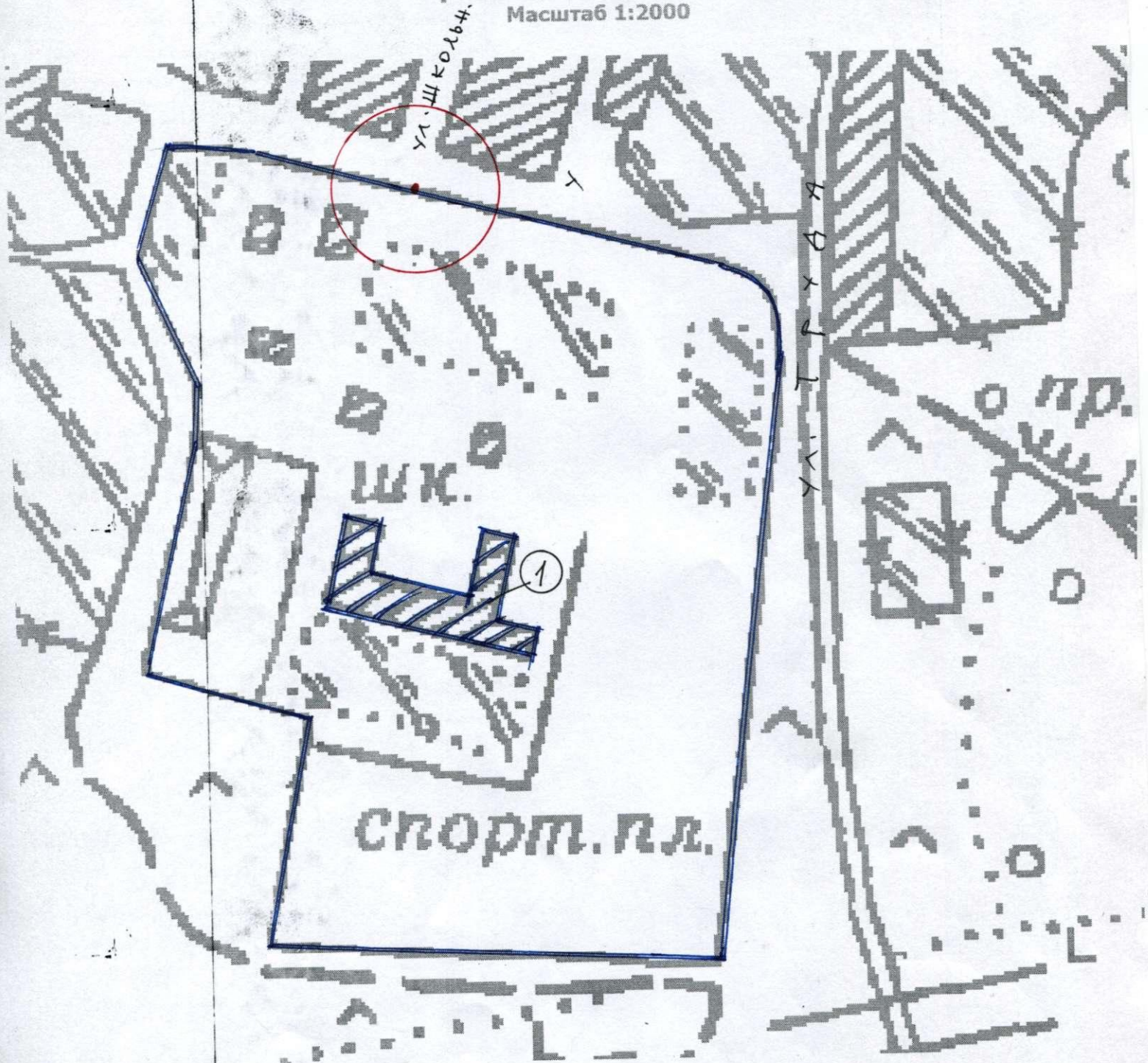
-  Границы территории муниципальных учреждений
-  Территория, прилегающая к учреждениям, на которых не допускается продажа алкогольной продукции
-  Предприятия торговли и общественного питания

**Экспликация объектов:**




1. Карсовайская участковая больница (ул. Больничная, 7)



Выкопировка из съемки п. Андреевцы  
Масштаб 1:2000



**Условные обозначения:**

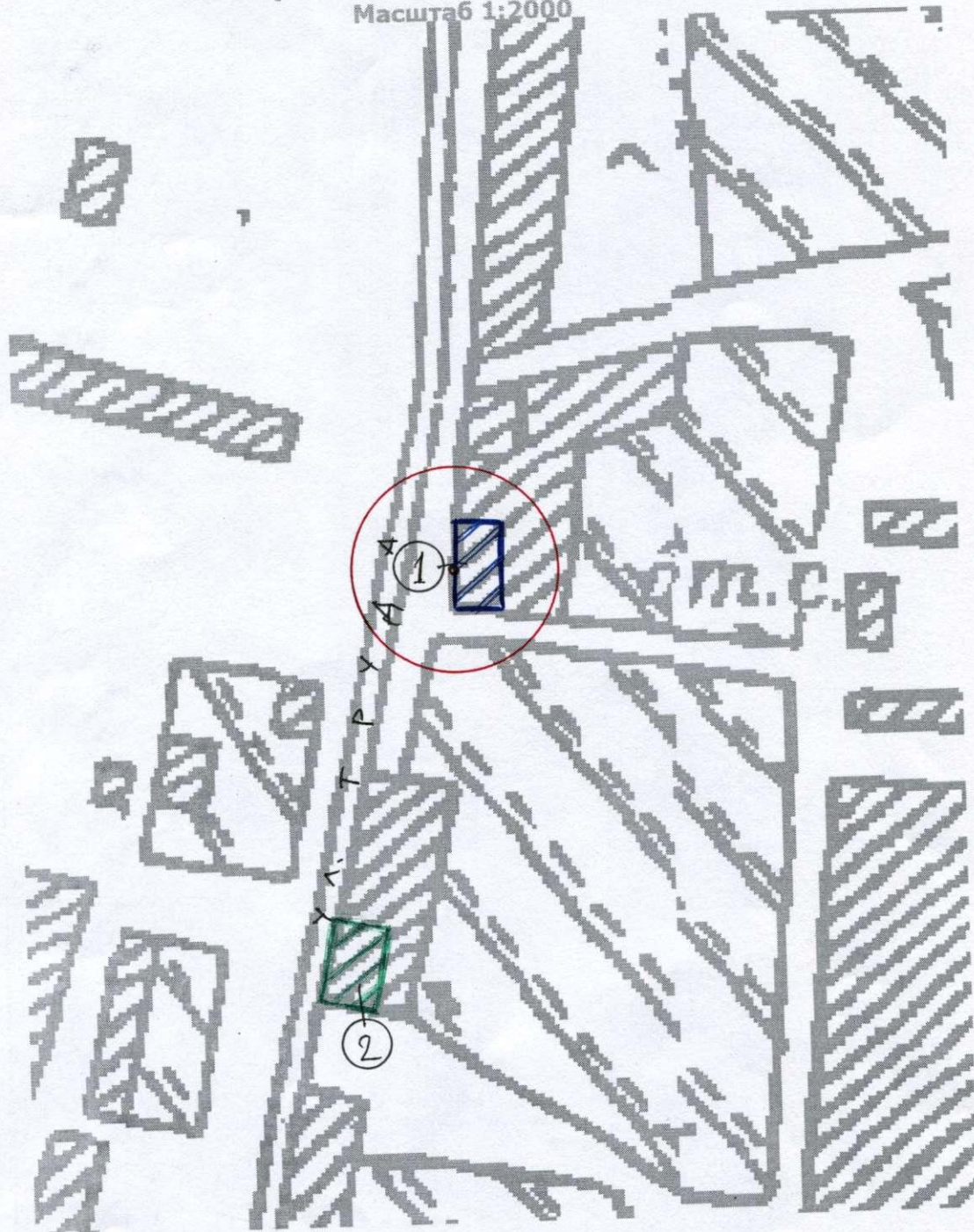
-  Границы территории муниципальных учреждений
-  Территория, прилегающая к учреждениям, на которых не допускается продажа алкогольной продукции
-  Предприятия торговли и общественного питания

**Экспликация объектов:**




1. МБОУ «Андреевская основная общеобразовательная школа» (ул. Труда, 12)



Выкопировка из съемки п. Андреевцы  
Масштаб 1:2000



Условные обозначения:

-  Границы территории муниципальных учреждений
-  Территория, прилегающая к учреждениям, на которых не допускается продажа алкогольной продукции
-  Предприятия торговли и общественного питания

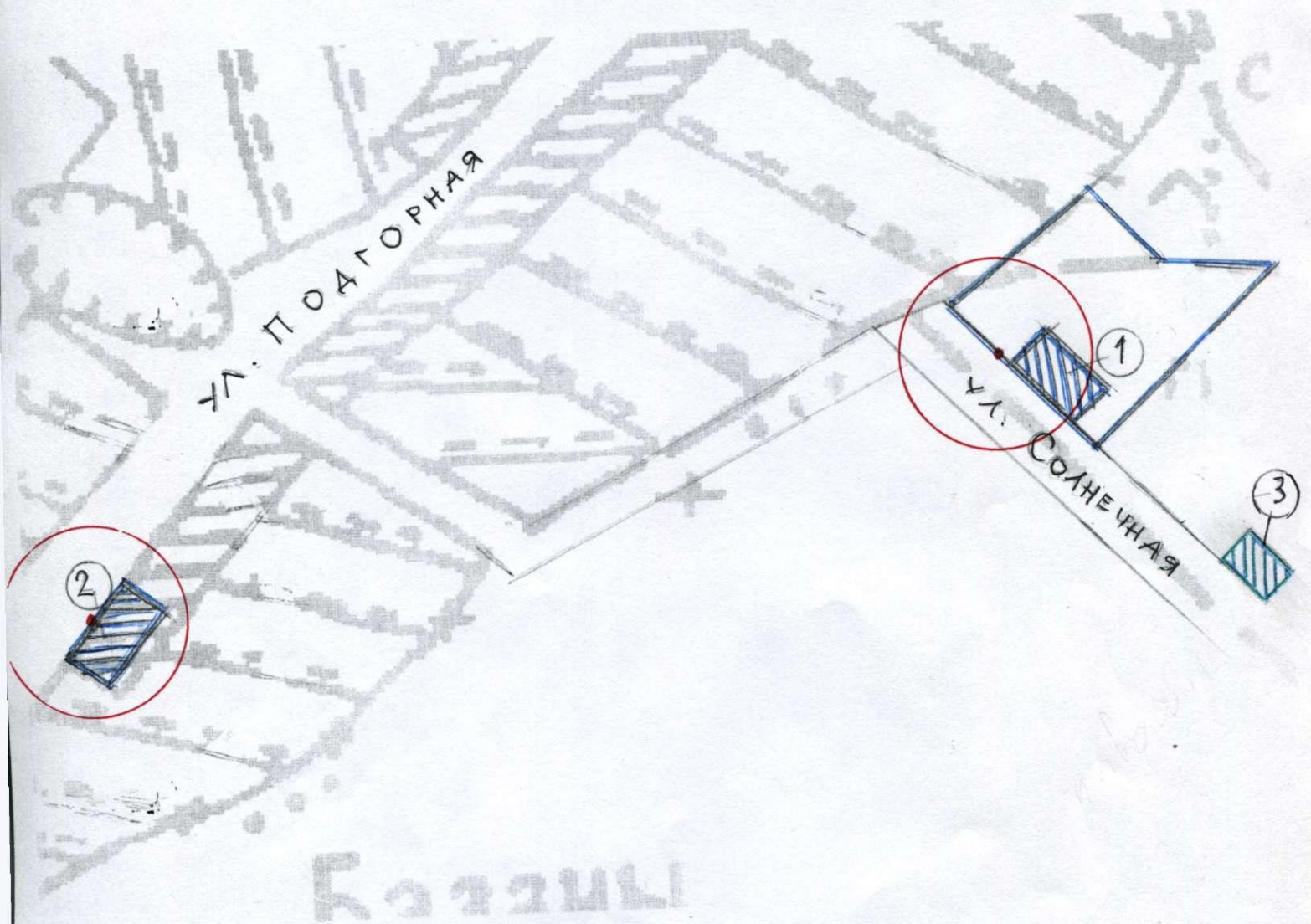
Экспликация объектов:

1. Андреевский ФАП (ул. Труда, 14)
2. Магазин Карсовайское ПО (ул. Труда, 10 (расстояние пешеходной доступности до ФАПа 40 м))






ВЫКОПИРОВКА ИЗ СЪЕМКИ С. БАЗАНЫ

масштаб 1:2000



**Условные обозначения:**

-  Границы территории муниципальных учреждений
-  Территория, прилегающая к учреждениям, на которых не допускается продажа алкогольной продукции
-  Предприятия торговли и общественного питания

**Экспликация объектов:**

1. МБДОУ Базановский детский сад (ул. Солнечная, 22)
2. Базановский ФАП (ул. Подгорная, 2-1)
3. Магазин Карсовайское ПО (ул. Солнечная, 18 (расстояние пешеходной доступности до Детского сада 117 м))