



Администрация муниципального образования «Кожильское»
Балезинского района Удмуртской Республики

ПОСТАНОВЛЕНИЕ

22 октября 2019 года

№ 92

д. Кожило

Об утверждении схемы расположения земельного участка, испрашиваемых ПАО «Газпром» для предварительного согласования предоставления земельного участка в аренду без проведения торгов.

В соответствии со статьями 11.2; 11.3; 11.10; 39.15; 39.2; п.п 4, п.п 9, п. 2 ст. 39.6 ЗК РФ, Федеральным законом от 18.06.2001 № 78-ФЗ «О землеустройстве», Федеральным законом от 13.07.2015 № 218-ФЗ «О государственной регистрации недвижимости», руководствуясь Уставом муниципального образования «Кожильское», на основании заявления ПАО «Газпром» в лице представителя Борисова Михаила Сергеевича, действующего на основании доверенности № 5-789 от 14.11.2017г., ОГРН 1027700070518 ИНН 776050003 почтовый адрес 620149, г. Екатеринбург, ул. Вильгельма де Геннина, д. 41, офис 6, об утверждении схемы расположения земельного участка на кадастровом плане территории, подготовленную в связи с образованием одного земельного участка путем раздела земельного участка с кадастровым номером 18:02:169001:1517 с сохранением исходного земельного участка в измененных границах, **ПОСТАНОВЛЯЮ:**

1. Утвердить схему расположения земельных участков на кадастровом плане территории, подготовленную в связи с образованием земельного участка, путем раздела земельного участка с кадастровым номером 18:02:169001:1517 с сохранением исходного земельного участка в измененных границах .

18:02:169001:1517:3У1 с характеристиками:

- площадь: 83 кв. м;
- местоположение: Удмуртская Республика, Балезинский район, д. Кожило;
- цель использования: линия электропередачи воздушная ОРС-4-1 ГРС «Балезино» радиорелейной линии связи газопровода-отвода «Оханск-Киров»;
- категория земель: земли населенных пунктов;
- разрешенное использование – трубопроводный транспорт.

На земельном участке расположен объект недвижимости «Линия электропередачи воздушная ОРС-4-1 ГРС «Балезино» радиорелейной линии связи газопровода-отвода «Оханск-Киров».

2 Срок действия настоящего постановления два года с момента его принятия.

Глава муниципального
образования «Кожильское»



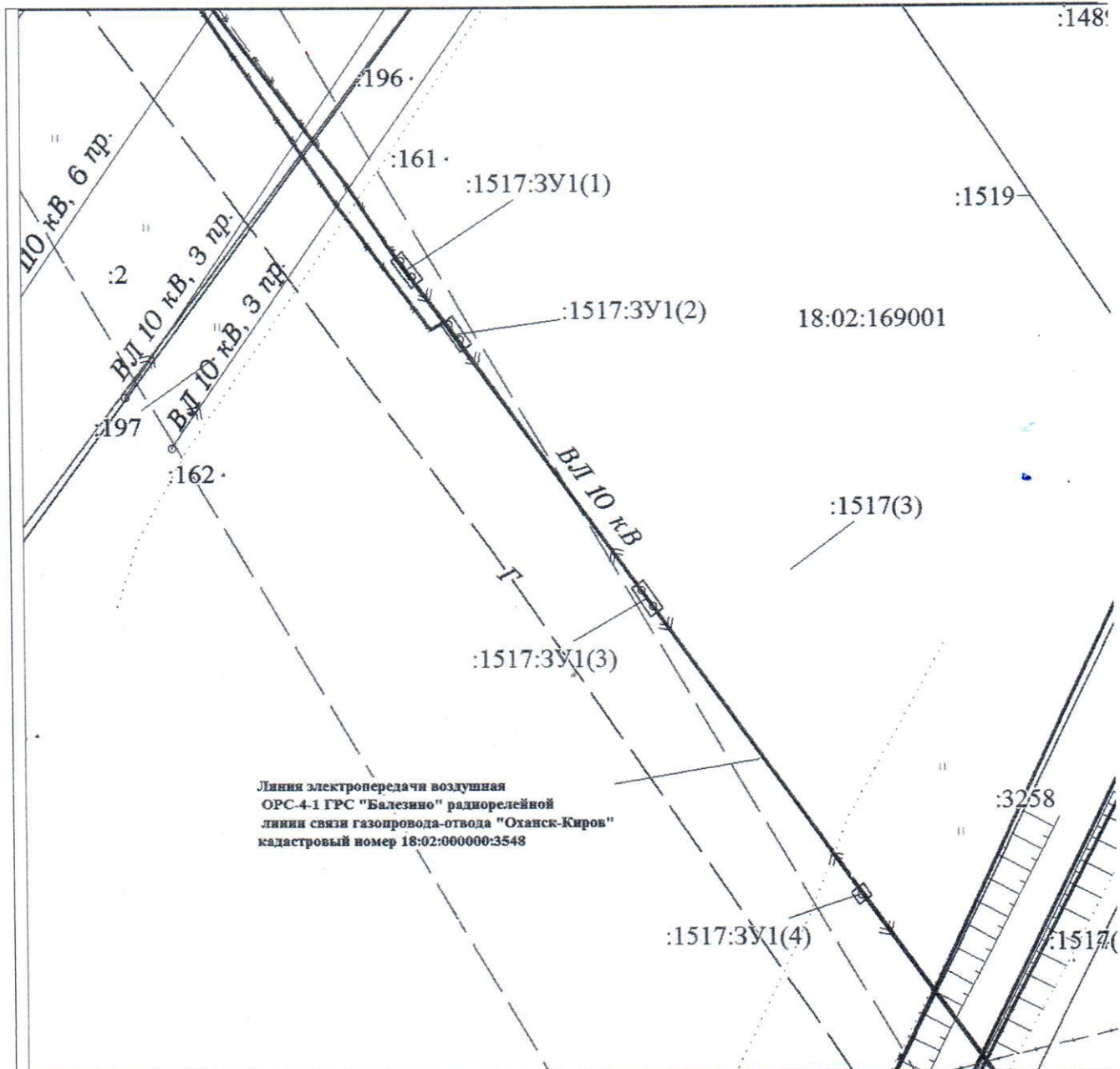
А.Н. Головкова

УТВЕРЖДЕНА
Постановлением администрации
муниципального образования
«Кожильское» от 22.10.2019 г. № 92

СХЕМА
расположения земельного участка или земельных участков на кадастровом плане
территории

Условный номер земельного участка -18:02:169001:1517:ЗУ1		
Площадь земельного участка 83 м ²		
Обозначение характерных точек границ	Координаты, м	
	X	Y
1	2	3
1	516492.89	2217160.10
2	516488.57	2217163.40
3	516487.06	2217161.67
4	516491.32	2217158.40
1	516492.89	2217160.10
5	516482.52	2217168.04
6	516478.17	2217171.04
7	516476.80	2217169.19
8	516481.22	2217166.15
5	516482.52	2217168.04
9	516440.23	2217197.80
10	516435.77	2217200.87
11	516434.47	2217198.98
12	516438.97	2217195.87
9	516440.23	2217197.80
13	516391.95	2217232.10
14	516390.04	2217233.39
15	516388.76	2217231.48
16	516390.66	2217230.19
13	516391.95	2217232.10
17	516330.34	2217276.54
18	516328.53	2217277.96
19	516327.12	2217276.15
20	516328.92	2217274.73
17	516330.34	2217276.54
21	516287.81	2217303.12
22	516287.37	2217308.31
23	516281.65	2217308.13
24	516281.82	2217305.84

25	516285.27	2217306.12
26	516285.52	2217302.90
21	516287.81	2217303.12
27	516212.27	2217307.64
28	516209.98	2217307.74
29	516209.87	2217305.44
30	516212.17	2217305.35
27	516212.27	2217307.64
31	516137.05	2217307.17
32	516134.76	2217307.27
33	516134.66	2217304.97
34	516136.95	2217304.87
31	516137.05	2217307.17
35	516062.80	2217304.45
36	516062.83	2217306.75
37	516060.53	2217306.79
38	516060.49	2217304.49
35	516062.80	2217304.45
Система координат: МСК-18, зона 2		
Квартал: 18:02:169001		

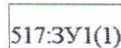


Масштаб 1:1000

Условные обозначения:



Вновь образованная часть границы, сведения о которой достаточны для определения ее местоположения




Надписи вновь образованного земельного участка



Объект капитального строительства



Существующая часть границы, имеющиеся в ЕГРН сведения о которой достаточны для определения ее местоположения




Надписи кадастрового номера земельного участка



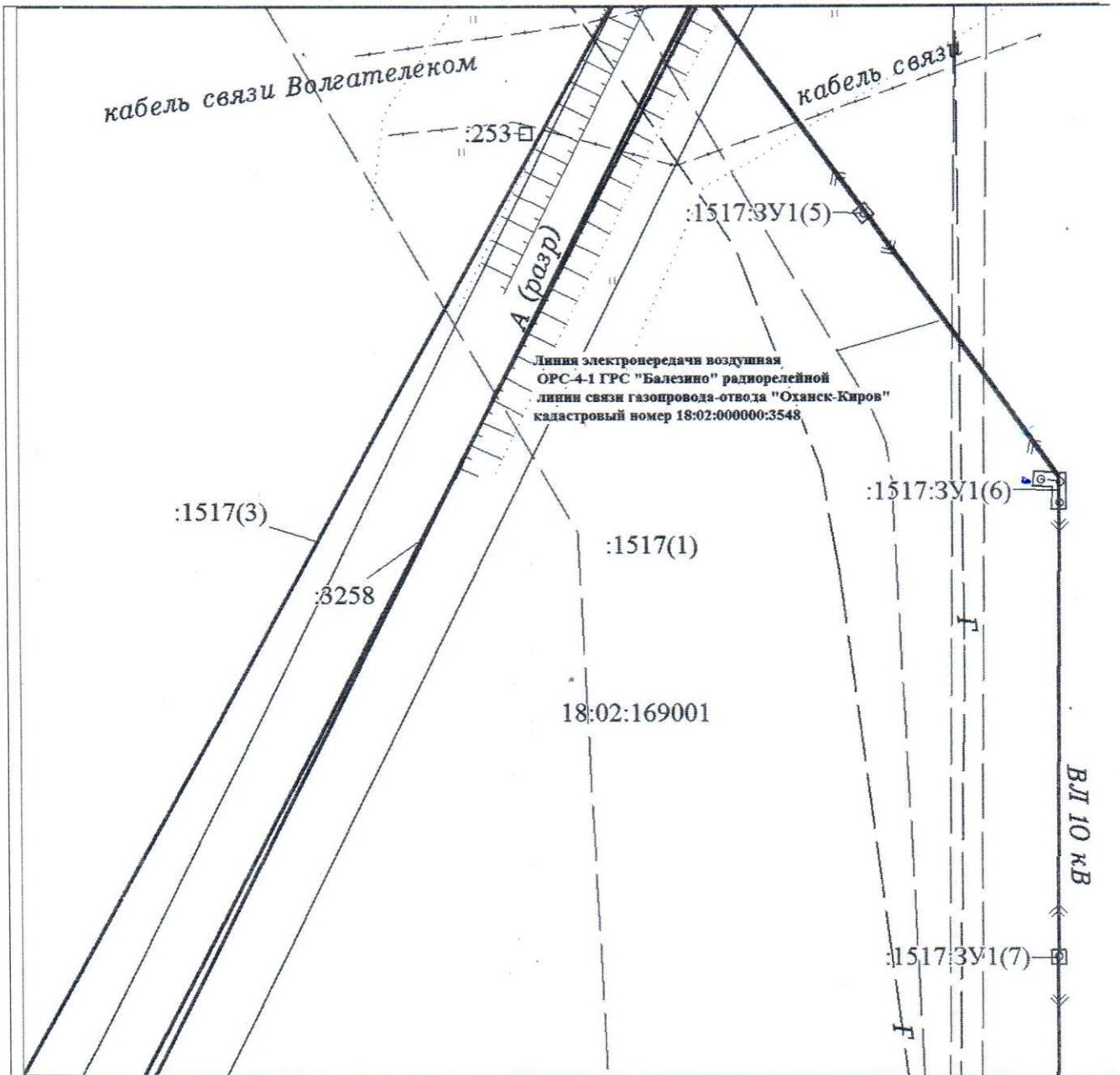
Граница охранной зоны



Граница кадастрового квартала



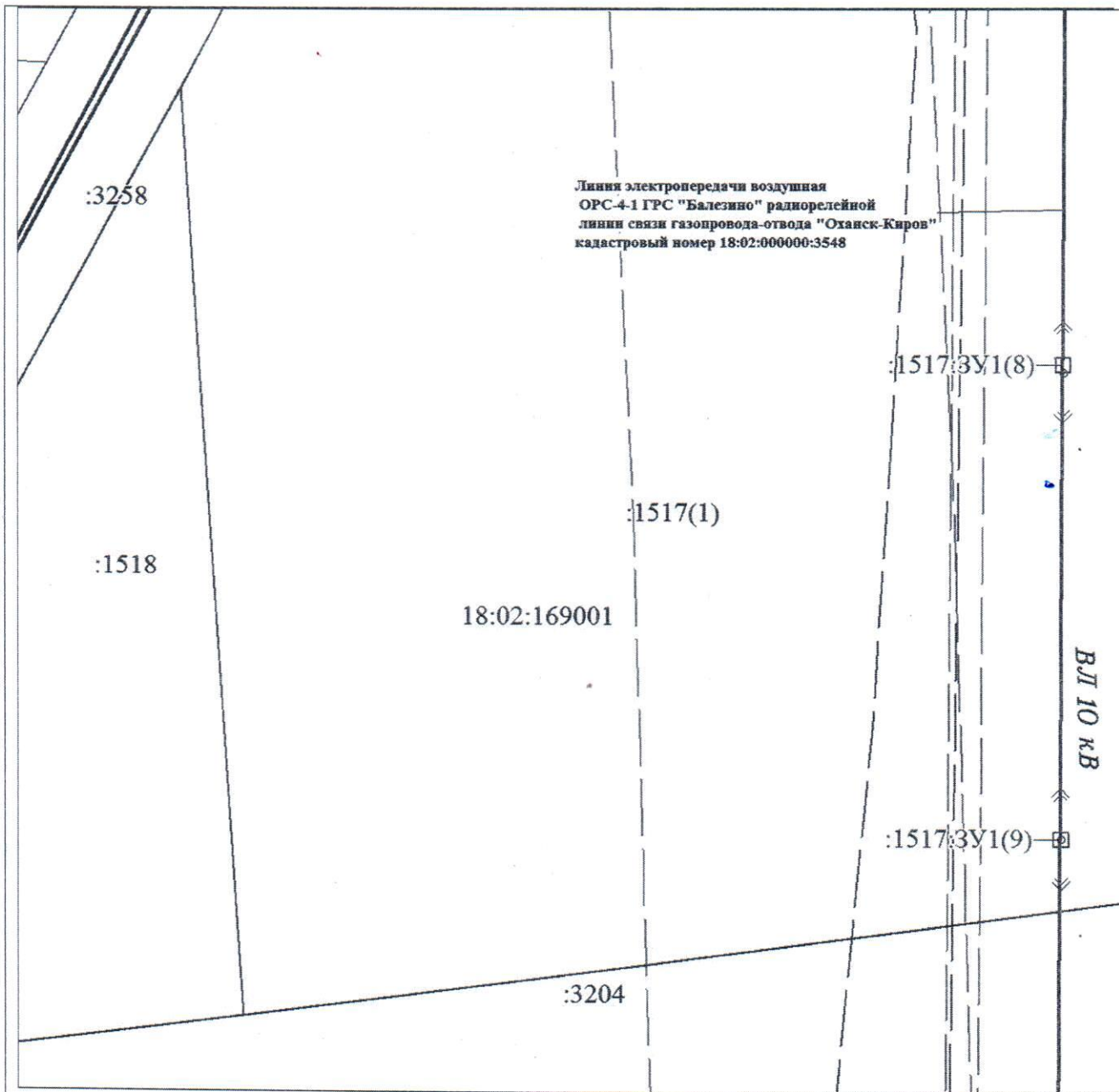
Обозначение кадастрового квартала



Масштаб 1:1000

Условные обозначения:

Условные обозначения представлены на листе 3



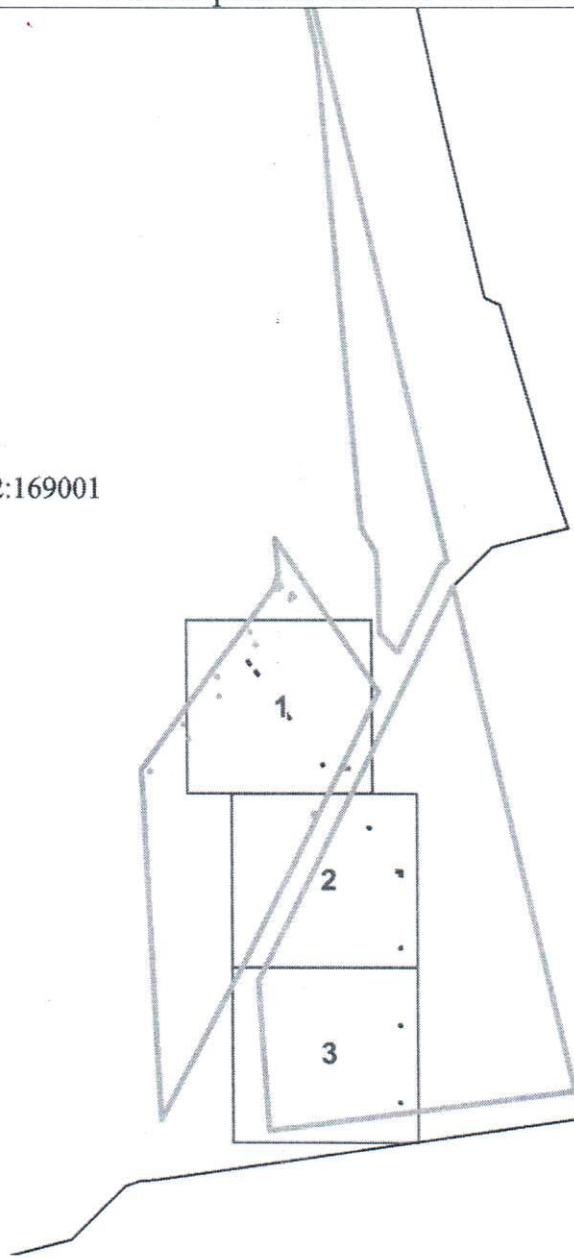
Масштаб. 1:1000

Условные обозначения:

Условные обозначения представлены на листе 3

Схема расположения листов

18:02:169001



Условные обозначения:

Условные обозначения представлены на листе 3