



Администрация муниципального образования «Кожильское»
Балезинского района Удмуртской Республики

ПОСТАНОВЛЕНИЕ

30 мая 2019 года

№ 45

д. Кожило

Об утверждении схемы расположения земельных участков, испрашиваемых ПАО «Газпром» для предварительного согласования предоставления земельных участков в аренду без проведения торгов.

В соответствии со статьями 11.2; 11.3; 11.10; 39.15; 39.2; п.п 4, п.п 9, п. 2 ст. 39.6 ЗК РФ, Федеральным законом от 18.06.2001 № 78-ФЗ «О землеустройстве», Федеральным законом от 13.07.2015 № 218-ФЗ «О государственной регистрации недвижимости», руководствуясь Уставом МО «Кожильское», на основании заявления ПАО «Газпром» в лице представителя Борисова Михаила Сергеевича, действующего на основании доверенности № 5-789 от 14.11.2017г., ОГРН 1027700070518 ИНН 776050003 почтовый адрес 620149, г. Екатеринбург, ул. Вильгельма де Геннина, д. 41, офис 6., об утверждении схемы расположения земельных участков на кадастровом плане территории, подготовленную в связи с образованием одного многоконтурного земельного участка путем раздела земельного участка с кадастровым номером 18:02:000000:3535 с сохранением исходного земельного участка в измененных границах, **ПОСТАНОВЛЯЮ:**

1. Утвердить схему расположения земельных участков на кадастровом плане территории, подготовленную в связи с образованием одного многоконтурного земельного участка, путем раздела земельного участка с кадастровым номером 18:02:000000:3535 с сохранением исходного земельного участка в измененных границах .

18:02:000000:3535:3У1(4 контура) с характеристиками:

- площадь: 57 кв.м;
- местоположение: Удмуртская Республика, Балезинский район, МО «Кожильское»
- цель использования: трубопроводный транспорт (Линия электропередачи воздушная ПРС-4 «Балезино» радиорелейной линии связи газопровода-отвода «Оханск-Киров»);
- категория земель: земли сельскохозяйственного назначения.

На земельном участке расположен объект недвижимости «Линия электропередачи воздушная ПРС-4 «Балезино» радиорелейной линии связи газопровода-отвода «Оханск-Киров»:

2 Срок действия настоящего постановления два года с момента его принятия.

Глава муниципального
образования «Кожильское»



А.Н. Головкова

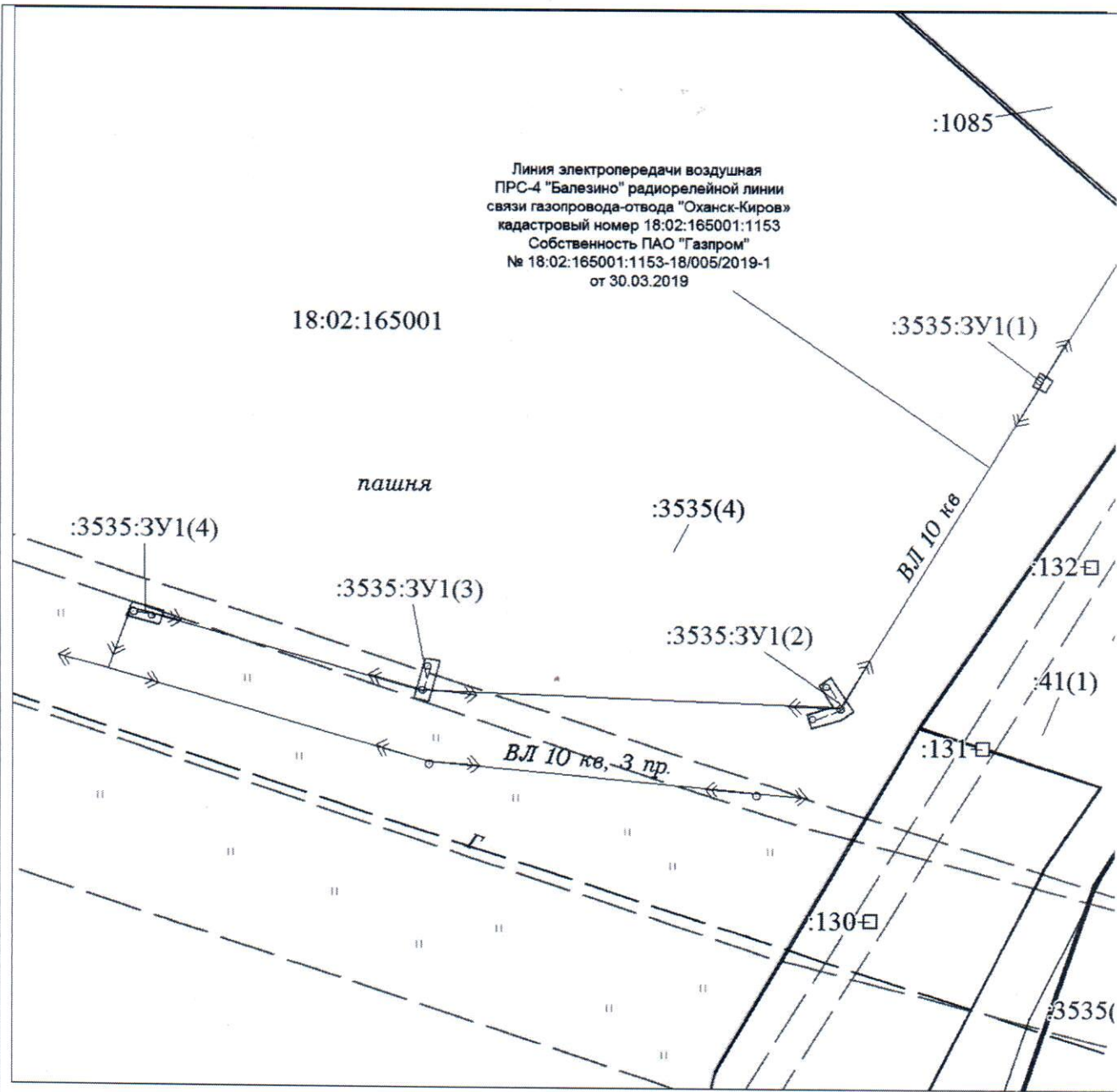
УТВЕРЖДЕНА

постановлением администрации
муниципального образования
«Кожильское» от 30.05.2019 г. № 45

СХЕМА


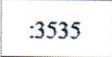






расположения земельного участка или земельных участков на
кадастровом плане территории

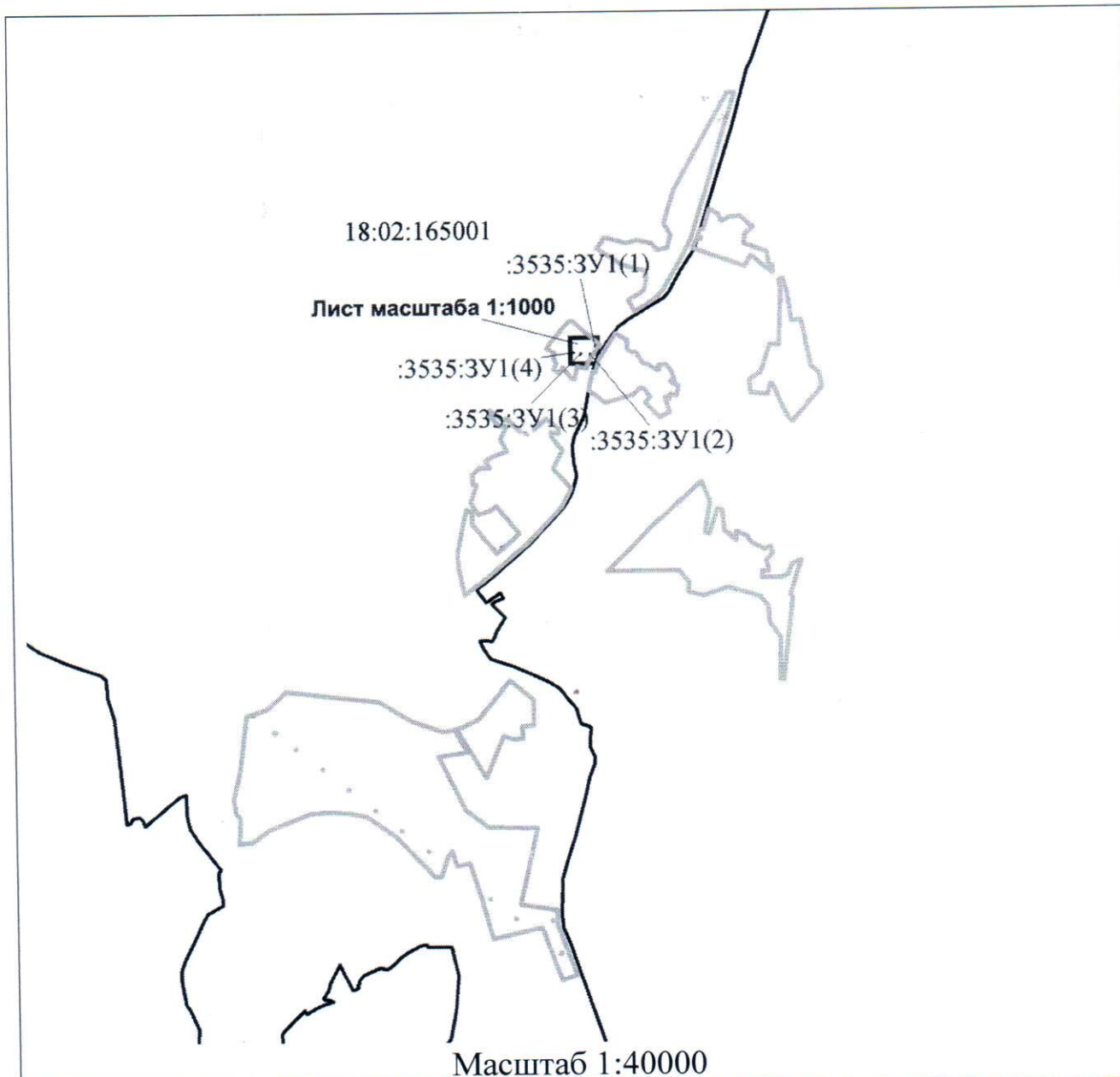
Условный номер земельного участка - 18:02:000000:3535:3У1		
Площадь земельного участка 57 м ²		
Обозначение характерных точек границ	Координаты, м	
	Х	У
1	2	3
н1	521030.50	2220574.20
н2	521029.36	2220576.20
н3	521027.37	2220575.06
н4	521028.50	2220573.06
н1	521030.50	2220574.20
н5	520976.65	2220537.85
н6	520977.83	2220541.95
н7	520981.15	2220539.79
н8	520982.52	2220541.62
н9	520977.09	2220545.11
н10	520975.88	2220543.16
н11	520974.44	2220538.48
н5	520976.65	2220537.85
н12	520985.18	2220478.17
н13	520984.77	2220480.43
н14	520978.36	2220478.63
н15	520978.86	2220476.38
н12	520985.18	2220478.17
н16	520993.58	2220432.42
н17	520992.21	2220437.45
н18	520990.04	2220436.68
н19	520991.43	2220431.60
н16	520993.58	2220432.42
Система координат: МСК-18, зона 2		
Квартал: -18:02:165001		



Масштаб 1:1000

Условные обозначения:

	Существующая часть границы, имеющиеся в ЕГРН сведения о которой достаточны для определения ее местоположения
	Надписи кадастрового номера земельного участка
	Граница охранной зоны
	Граница кадастрового квартала
	Обозначение кадастрового квартала
	Вновь образованная часть границы, сведения о которой достаточны для определения ее местоположения
	Надписи вновь образованного земельного участка
	Границы измененного земельного участка



Условные обозначения:

	Существующая часть границы, имеющиеся в ЕГРН сведения о которой достаточны для определения ее местоположения
	Надписи кадастрового номера земельного участка
	Граница охранной зоны
	Граница кадастрового квартала
	Обозначение кадастрового квартала
	Вновь образованная часть границы, сведения о которой достаточны для определения ее местоположения
	Надписи вновь образованного земельного участка
	Границы измененного земельного участка