






























Условные обозначения

(приказ Министерства регионального развития Российской Федерации
от 30 января 2012 г. № 19)



Код объекта	Наименование объекта	Условный знак для отображения	
		Существующие	Планируемые
02	Территориальная граница		
0203	Граница муниципального образования		
020302	Граница муниципального района		
0204	Граница населенного пункта		

Код объекта	Наименование объекта	Условный знак для отображения	
		Существующие	Планируемые
06	Территориальные зоны		
0601	Зона застройки индивидуальными жилыми домами (Ж1)		
0606	Зона делового, общественного и коммерческого назначения (О1)		
0609	Общественно-деловая зона специального вида (О4)		
0610	Производственная зона (П1)		
0611	Коммунально-складская зона (П2)		
0612	Зона инженерной инфраструктуры (И)		
0613	Зона транспортной инфраструктуры (Т)		
0614	Зона сельскохозяйственных угодий (Сх1)		
0615	Зона, занятая объектами сельскохозяйственного назначения (Сх2)		
0616	Зона рекреационного назначения (Р)		
0617	Зона специального назначения, связанная с захоронениями (Сп1)		
0619	Зона иного назначения, в соответствии с местными условиями (территория общего пользования)		


Код объекта	Наименование объекта	Условный знак для отображения	
		Существующие	Планируемые
21	Леса		

Код объекта	Наименование объекта	Условный знак для отображения	
		Существующие	Планируемые
22	Поверхностные водные объекты		
2202	Водоток (река, ручей, канал)		
2203	Водоем (озеро, пруд, обводненный карьер, водохранилище)		

Код объекта	Наименование объекта	Условный знак для отображения	
		Существующие	Планируемые
14	Зоны с особыми условиями использования территории		
1402	Санитарно-защитная зона		
1401	Охранная зона		
1406	Водоохранная зона		
1408	Зона санитарной охраны источников питьевого водоснабжения		

Код объекта	Наименование объекта	Условный знак для отображения	
		Существующие	Планируемые
13	Особо охраняемые территории		
130401	Территории объектов культурного наследия		

№	Справочники «Значение участка недр» и «Использование участка недр»	Дополнительная окантовка полигона в условном знаке	
		Существующие	Планируемые
1	Границы участков недр федерального значения		
3	Границы участков недр регионального значения		

Код объекта	Наименование объекта	Условный знак для отображения	
		Существующие	Планируемые
20	Районы распространения полезных ископаемых и подземных вод		
2002	Месторождения полезных ископаемых		
20020104	Нефть	