



АДМИНИСТРАЦИЯ МУНИЦИПАЛЬНОГО ОБРАЗОВАНИЯ «МУНИЦИПАЛЬНЫЙ ОКРУГ БАЛЕЗИНСКИЙ РАЙОН УДМУРТСКОЙ РЕСПУБЛИКИ»

«УДМУРТ ЭЛЬКУНЫСЬ БАЛЕЗИНО ЁРОС МУНИЦИПАЛ ОКРУГ» МУНИЦИПАЛ
КЫЛДЫТЭТЫСЬ АДМИНИСТРАЦИЕЗ

ПОСТАНОВЛЕНИЕ

3 марта 2025 года

№ 392

п. Балезино

Об установлении публичного сервитута в целях: пересечение волоконно-оптического кабеля с автомобильной дорогой Балезино-Сергино, (Балезино-Сергино)-Люк и (Балезино-Сергино)-Большой Варыж в Балезинском районе Удмуртской Республики по проекту «Устранение цифрового неравенства» УЦН 2.0

Рассмотрев ходатайство об установлении публичного сервитута представителя Публичного акционерного общества «Ростелеком» В.В. Васильева, руководствуясь Земельным кодексом Российской Федерации, Федеральным законом от 25.10.2001 г. № 137-ФЗ «О введении в действие Земельного кодекса Российской Федерации»,

ПОСТАНОВЛЯЮ:

1. Установить публичный сервитут в целях: пересечение волоконно-оптического кабеля с автомобильной дорогой Балезино-Сергино, (Балезино-Сергино)-Люк и (Балезино-Сергино)-Большой Варыж в Балезинском районе Удмуртской Республики по проекту «Устранение цифрового неравенства» УЦН 2.0 при строительстве ВОЛС для устранения цифрового неравенства в Балезинском районе Удмуртской Республики. УЦН 2.0 по адресу: УР, Балезинский район, д. Большой Варыж в отношении частей земельных участков:

- с кадастровым номером 18:02:000000:3906 по адресу: Удмуртская Республика, муниципальный округ Балезинский район, территория Автодорога (Балезино-Сергино)-Люк, земельный участок 1;

- с кадастровым номером 18:02:000000:3806 по адресу: Удмуртская Республика, Балезинский район, муниципальное образование «Большеварыжское»;

- с кадастровым номером 18:02:026001:589 по адресу: Удмуртская Республика, Балезинский район, д. Большой Варыж.

2. Утвердить границы публичного сервитута в соответствии с Приложением № 1 к настоящему Постановлению.

3. Определить порядок установления зон с особыми условиями использования территорий и содержание ограничений прав на земельные участки в границах таких зон в соответствии с Постановлением Правительства Российской Федерации от

09.06.1995 г. № 578 «Об утверждении Правил охраны линий и сооружений связи Российской Федерации».

4. Определить порядок расчета и внесения платы в отношении земель или земельных участков, находящихся в государственной или муниципальной собственности и не предоставленных гражданам или юридическим лицам в соответствии со ст. 39.46 Земельного кодекса Российской Федерации.

5. Направить обладателю публичного сервитута – Публичному акционерному обществу «Ростелеком» сведения о правообладателях земельных участков (Приложение № 2 к настоящему Постановлению), в отношении которого устанавливается публичный сервитут, в течение 5 (пяти) рабочих дней со дня принятия настоящего Постановления.

6. Опубликовать настоящее Постановление на официальном сайте муниципального образования «Муниципальный округ Балезинский район Удмуртской Республики» в течение 5 (пяти) рабочих дней со дня принятия настоящего Постановления.

7. Направить копию настоящего Постановления обладателю публичного сервитута – Публичному акционерному обществу «Ростелеком», в Управление Росреестра по Удмуртской Республике в течение 5 (пяти) рабочих дней со дня его принятия, в порядке, предусмотренном Земельным кодексом Российской Федерации.

8. Установить срок публичного сервитута 49 (Сорок девять) лет.

9. При завершении строительства, капитального или текущего ремонта, реконструкции, эксплуатации, консервации, сносе линейного объекта «ВОЛС для устранения цифрового неравенства в Балезинском районе Удмуртской Республики. УЦН 2.0 по адресу: УР, Балезинский район, д. Большой Варыж» обязать обладателя публичного сервитута – Публичное акционерное общество «Ростелеком» привести земельные участки в состояние, пригодное для их использования в соответствии с разрешенным использованием в срок не позднее чем три месяца.

Заместитель главы Администрации
по экономике и сельскому хозяйству



И.В. Матушкина

Исп. Начальник отдела УИЗО
Касимова С.М.

Раздел 4

Чертеж земельных участков и их частей

Загрузить xmi-файлы (до 5 шт):

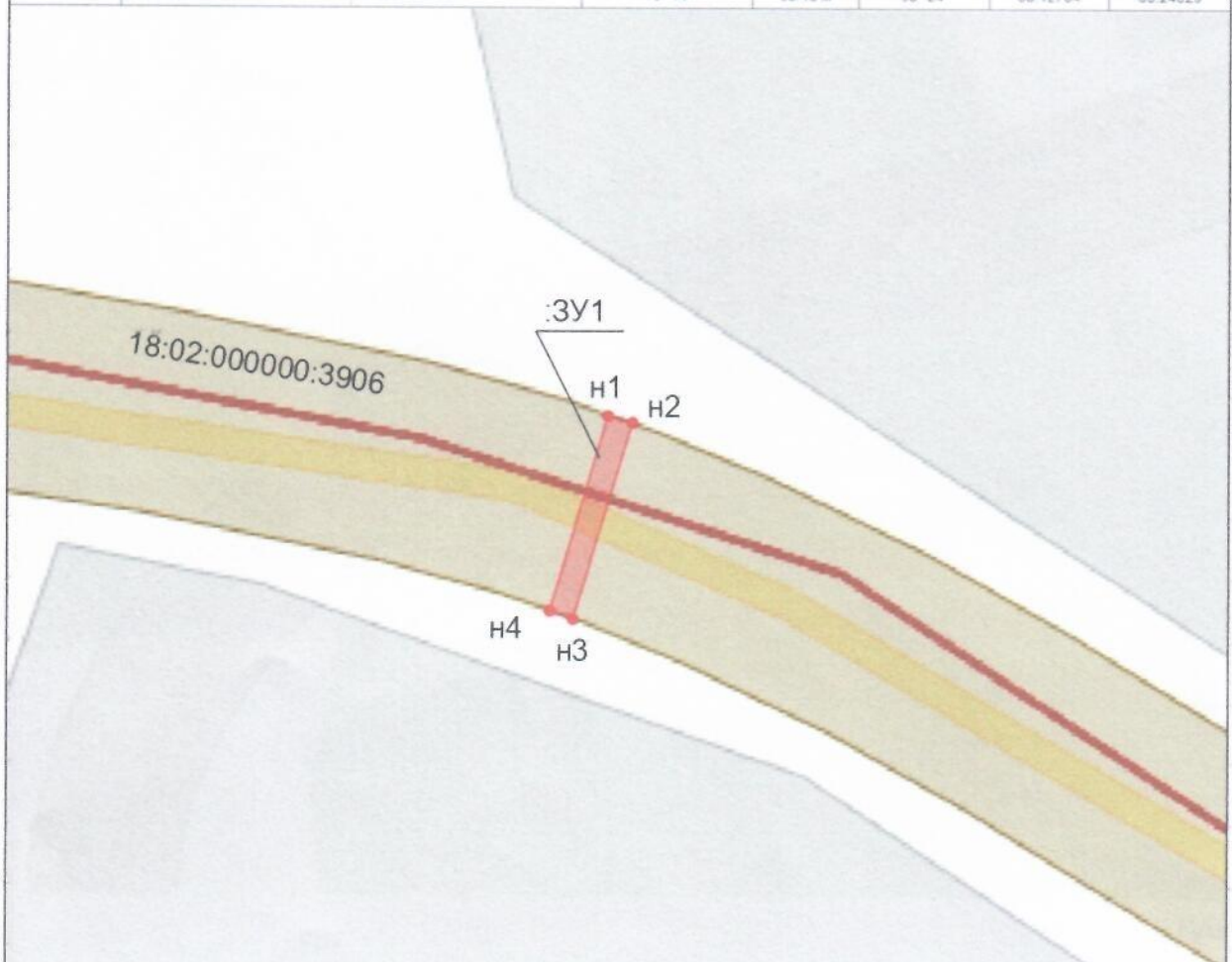
Выбрать файлы

Исходная система координат:

МСК-18 зона 2 Удмуртская Республика [МВ 6331802]

Общая площадь: 157.15 кв. м

Номер точки	Координаты из выписки		Дирекционный угол	Расстояние	Угол при точке	Примерные GPS-координаты	
	X	Y				Широта	Долгота
1	530640.00	2231857.50	104° 02'	4.12 м	92° 12'	58.12735	53.24045
2	530639.00	2231861.50	195° 43'	36.88 м	88° 18'	58.12734	53.24052
3	530603.50	2231851.50	289° 39'	4.46 м	86° 04'	58.12703	53.24033
4	530605.00	2231847.30	16° 14'	36.46 м	93° 24'	58.12704	53.24028



Условные обозначения:

- 18:02:000000:3906 - кадастровый номер участка
- - граница части земельного участка, установленная при проведении кадастровых работ
- :ЗУ1 - обозначение образуемого земельного участка
- n1 - обозначение характерной точки границы земельного участка, установленной при проведении кадастровых работ

Раздел 4

Чертеж земельных участков и их частей

Загрузить xmi-файлы (до 5 шт):

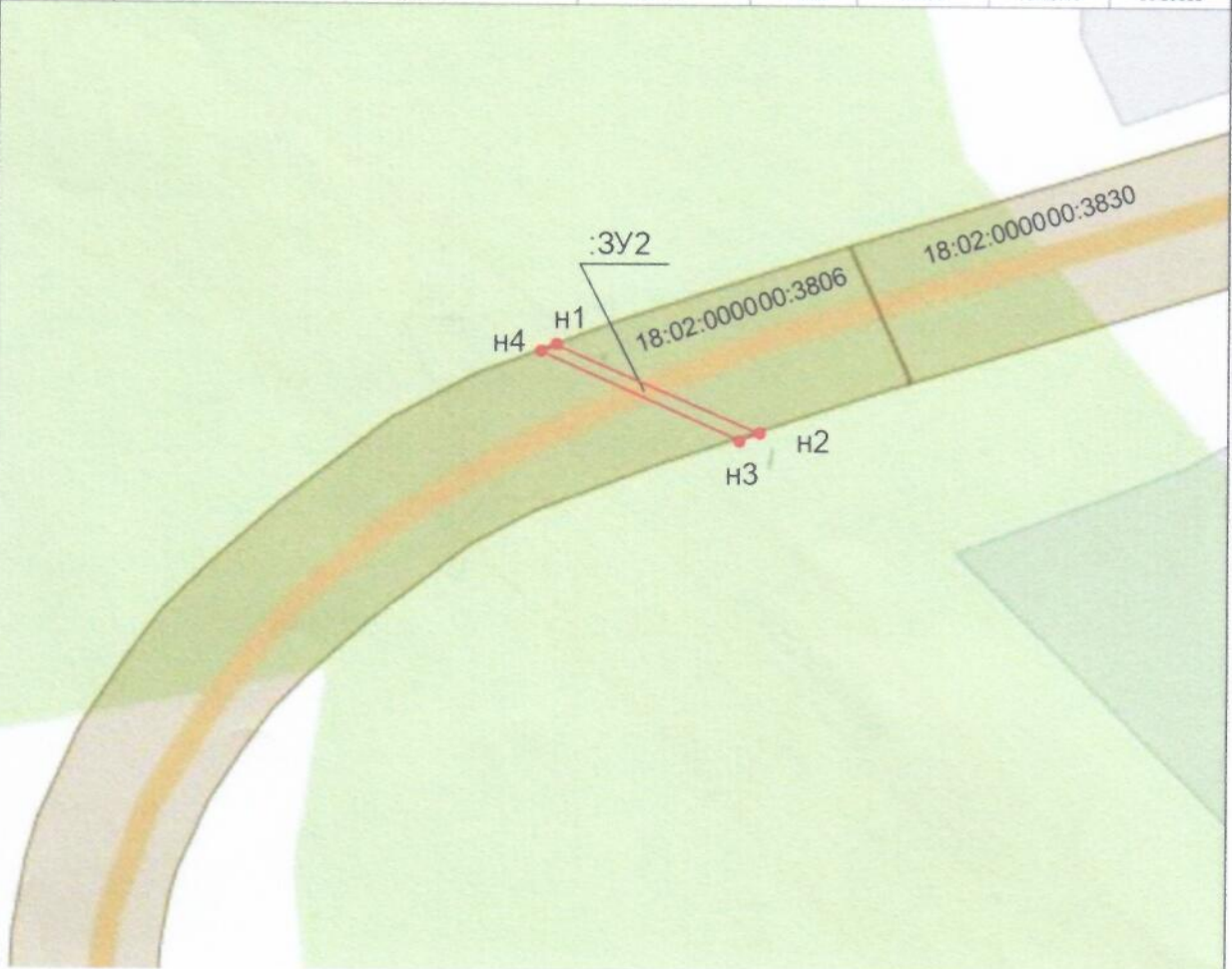
Файл не выбран

Исходная система координат:

МСК-18 зона 2 Удмуртская Республика [MR 6331802]

Общая площадь: 161.36 кв м

Номер точки	Координаты из выписки		Дирекционный угол	Расстояние	Угол при точке	Примерные GPS-координаты	
	X	Y				Широта	Долгота
1	530157.00	2229995.00	113° 03'	51.08 м	147° 54'	58.12114	53.20890
2	530137.00	2230042.00	226° 58'	4.1 м	66° 04'	58.12096	53.20970
3	530134.20	2230039.00	294° 32'	53.21 м	112° 25'	58.12094	53.20965
4	530156.30	2229990.60	80° 57'	4.46 м	33° 34'	58.12113	53.20882



Б/м

Условные обозначения:

18:02:000000:3806



:3У2

• H1

- кадастровый номер участка
- граница части земельного участка, установленная при проведении кадастровых работ
- обозначение образуемого земельного участка
- обозначение характерной точки границы земельного участка, установленной при проведении кадастровых работ

Раздел 4

Чертеж земельных участков и их частей

Загрузить xmi-файлы (до 5 шт):

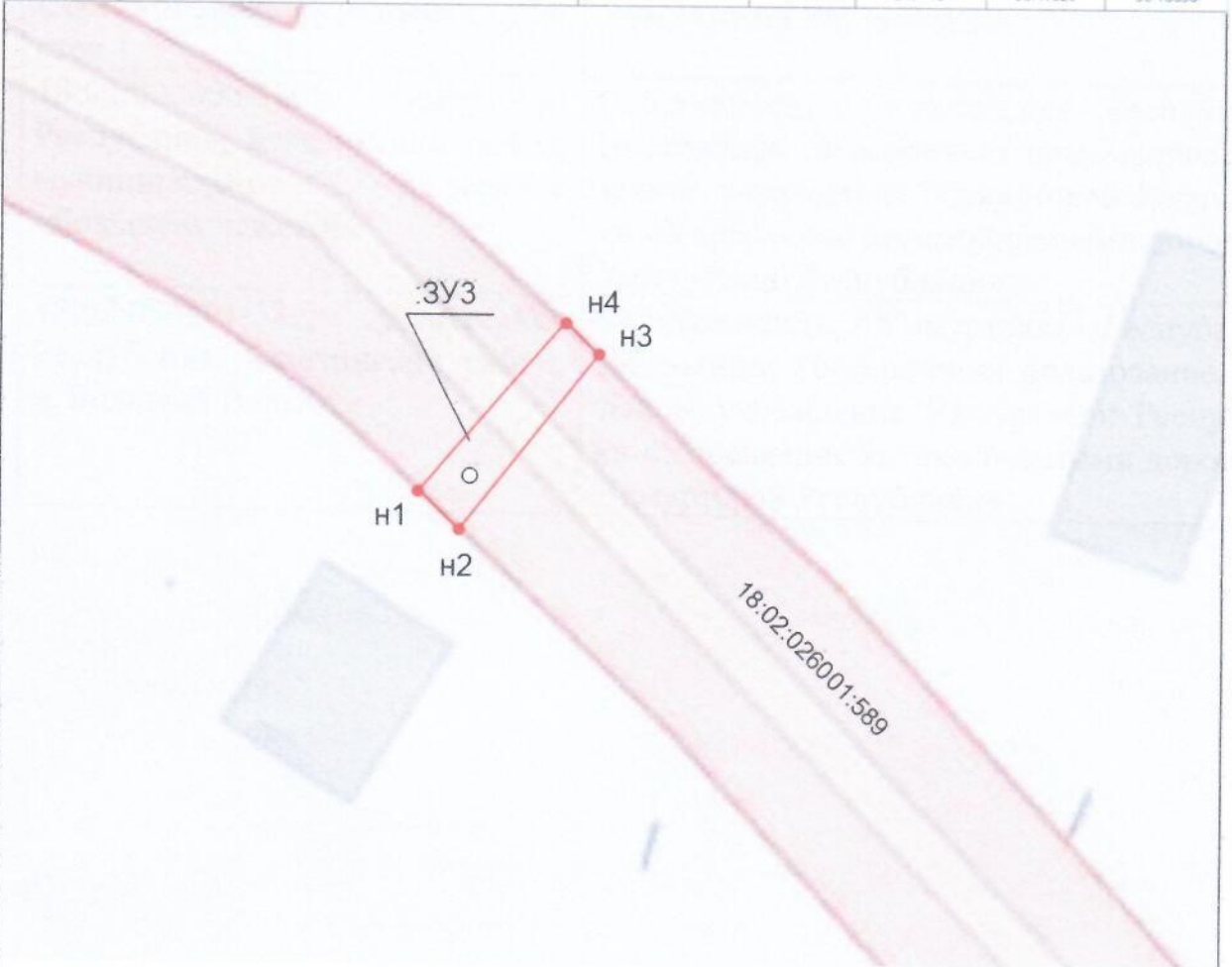
Выборать файлы

Исходная система координат:

МСК-18 зона 2 Удмуртская Республика [МБ 6331802]

Общая площадь: 74 21 кв м

Номер точки	Координаты из выписки		Дирекционный угол	Расстояние	Угол при точке	Примерные GPS-координаты	
	X	Y				Широта	Долгота
1	529607.50	2227280.50	122° 17'	4 31 м	277° 14'	58.11608	53.16299
2	529605.20	2227284.14	40° 29'	16.17 м	251° 48'	58.11605	53.16295
3	529617.50	2227294.64	319° 23'	4 61 м	251° 05'	58.11617	53.16313
4	529621.00	2227291.64	219° 31'	17.5 м	279° 52'	58.11620	53.16308



Б/м

Условные обозначения:

18:02:026001:589

:ЗУЗ

• N1

○

- кадастровый номер участка
- граница части земельного участка, установленная при проведении кадастровых работ
- обозначение образуемого земельного участка
- обозначение характерной точки границы земельного участка, установленной при проведении кадастровых работ
- обозначение ж/б опоры, установленной в границах земельного участка