



АДМИНИСТРАЦИЯ МУНИЦИПАЛЬНОГО ОБРАЗОВАНИЯ «ТУРЕЦКОЕ»
«ТУРЕЦКОЙ» МУНИЦИПАЛ КЫЛДЫТЭТЛЭН АДМИНИСТРАЦИЕЗ

ПОСТАНОВЛЕНИЕ

11 декабря 2018 года

№ 71

О принятии в муниципальную казну
муниципального образования
«Турецкое» земель
сельскохозяйственного значения

В соответствии с Федеральным законом от 6 октября 2003 года № 131-ФЗ «Об общих принципах организации местного самоуправления в Российской Федерации» Администрация муниципального образования «Турецкое» ПОСТАНОВЛЯЕТ:

1. Принять на учет муниципальной казны муниципального образования «Турецкое» следующие объекты недвижимого имущества:

- земельный участок (кадастровый (или условный) номер 18:02:188001:84, площадь -144100 +/- 3321 кв.м., адрес (местоположение): Удмуртская Республика, Базинский район;
- земельный участок (кадастровый (или условный) номер 18:02:000000:3527, площадь – 423600 +/- 5695 кв.м адрес (местоположение): Удмуртская Республика, Базинский район.

2. Постановление Администрации муниципального образования «Турецкое» от 29.12.2015 г № 72 «О принятии в муниципальную казну муниципального образования «Турецкое» земель сельскохозяйственного назначения» признать утратившим силу.

3. Постановление Администрации муниципального образования «Турецкое» от 30.12.2016 г № 94 «О принятии в муниципальную казну муниципального образования «Турецкое» земель сельскохозяйственного назначения» признать утратившим силу.

4. Контроль за исполнением постановлением оставляю за собой.

Глава муниципального
образования «Турецкое»



И.М.Анисимова

Приложение 1
к постановлению Администрации
муниципального образования «Турецкое»
от 11.12.2018 г № 71

№ п/п	наименование имущества	кадастровый номер	площадь, кв.м	кадастровая стоимость, руб
1.	земли сельскохозяйственного назначения	18:02:000000:3527	423600	584313,84
2.	земли сельскохозяйственного назначения	18:02:188001:84	144100	198771,54

УПРАВЛЕНИЕ ФЕДЕРАЛЬНОЙ СЛУЖБЫ ГОСУДАРСТВЕННОЙ РЕГИСТРАЦИИ, КАДАСТРА И КАРТОГРАФИИ ПО УДМУРТСКОЙ РЕСПУБЛИКЕ

(полное наименование органа регистрации прав)

Раздел 1

Выписка из Единого государственного реестра недвижимости об основных характеристиках и зарегистрированных правах на объект недвижимости
Сведения об основных характеристиках объекта недвижимости

В Единый государственный реестр недвижимости внесены следующие сведения:

Земельный участок			
<small>(вид объекта недвижимости)</small>			
Лист № <u> </u> Раздела <u>1</u>	Всего листов раздела <u>1</u> : <u> </u>	Всего разделов: <u> </u>	Всего листов выписки: <u> </u>
05.12.2018			
Кадастровый номер:		18:02:000000:3527	

Номер кадастрового квартала:	18:02:000000
Дата присвоения кадастрового номера:	04.12.2018
Ранее присвоенный государственный учетный номер:	данные отсутствуют
Адрес:	Удмуртская Республика, Базезинский район
Площадь:	423600 +/- 5695 кв. м
Кадастровая стоимость, руб.:	584313.84
Кадастровые номера расположенных в пределах земельного участка объектов недвижимости:	данные отсутствуют
Категория земель:	Земли сельскохозяйственного назначения
Виды разрешенного использования:	Для сельскохозяйственного использования
Статус записи об объекте недвижимости:	Сведения об объекте недвижимости имеют статус "актуальные"
Особые отметки:	данные отсутствуют
Получатель выписки:	Муниципальное образование "Турецкое"

ГЛАВНЫЙ СПЕЦИАЛИСТ-ЭКСПЕРТ		Ощепкова Т. Н.
<small>(полное наименование должности)</small>	<small>(подпись)</small>	<small>(инициалы, фамилия)</small>

М.П.

Раздел 2

Выписка из Единого государственного реестра недвижимости об основных характеристиках и зарегистрированных правах на объект недвижимости
Сведения о зарегистрированных правах на объект недвижимости

Земельный участок			
(вид объекта недвижимости)			
Лист № ____	Раздела 2	Всего листов раздела 2 : ____	Всего разделов: ____
05.12.2018		Кадастровый номер: 18:02:000000:3527	

1. Правообладатель (правообладатели):	1.1. Муниципальное образование "Турецкое"
2. Вид, номер и дата государственной регистрации права:	2.1. Собственность, № 18:02:000000:3527-18/005/2018-1 от 04.12.2018
3. Документы-основания:	3.1. Решение от 11.05.2016 №2-258-2016, выдавший орган: Бalezинский районный суд Удмуртской Республики, дата вступления в законную силу: 15.06.2016; Решение от 11.05.2016 №2-259-2016, выдавший орган: Бalezинский районный суд Удмуртской Республики, дата вступления в законную силу: 15.06.2016; Решение от 11.05.2016 №2-260-2016, выдавший орган: Бalezинский районный суд Удмуртской Республики, дата вступления в законную силу: 15.06.2016; Решение от 11.05.2016 №2-261-2016, выдавший орган: Бalezинский районный суд Удмуртской Республики, дата вступления в законную силу: 15.06.2016; Решение от 11.05.2016 №2-262-2016, выдавший орган: Бalezинский районный суд Удмуртской Республики, дата вступления в законную силу: 15.06.2016; Решение от 11.05.2016 №2-263-2016, выдавший орган: Бalezинский районный суд Удмуртской Республики, дата вступления в законную силу: 15.06.2016
4. Ограничение прав и обременение объекта недвижимости:	не зарегистрировано
5. Сведения о наличии решения об изъятии объекта недвижимости для государственных и муниципальных нужд:	данные отсутствуют
6. Сведения об осуществлении государственной регистрации прав без необходимого в силу закона согласия третьего лица, органа:	данные отсутствуют

ГЛАВНЫЙ СПЕЦИАЛИСТ-ЭКСПЕРТ	Ощепкова Т. Н.
(полное наименование должности)	(подпись) (инициалы, фамилия)

М.П.


Раздел 3

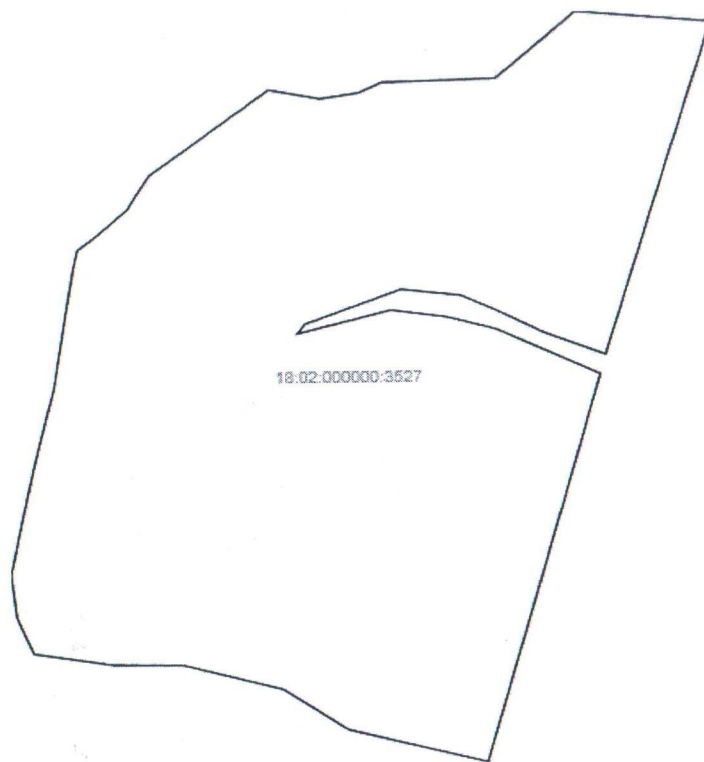
Выписка из Единого государственного реестра недвижимости об основных характеристиках и зарегистрированных правах на объект недвижимости

Описание местоположения земельного участка

Земельный участок			
<small>(вид объекта недвижимости)</small>			
Лист № <u> </u> Раздела <u>3</u>	Всего листов раздела <u>3</u> : <u> </u>	Всего разделов: <u> </u>	Всего листов выписки: <u> </u>
05.12.2018		18:02:000000:3527	
Кадастровый номер:			

План (чертеж, схема) земельного участка:





Масштаб 1:

Условные обозначения:

ГЛАВНЫЙ СПЕЦИАЛИСТ-ЭКСПЕРТ

(полное наименование должности)

(подпись)

Ощепкова Т. Н.

(инициалы, фамилия)

М.П.

(полное наименование органа регистрации прав)

Раздел 1

Выписка из Единого государственного реестра недвижимости об основных характеристиках и зарегистрированных правах на объект недвижимости
Сведения об основных характеристиках объекта недвижимости

Земельный участок			
(вид объекта недвижимости)			
Лист № ___ Раздела 1	Всего листов раздела 1 : ___	Всего разделов: ___	Всего листов выписки: ___
Кадастровый номер:		18:02:188001:84	

Номер кадастрового квартала:	18:02:188001
Дата присвоения кадастрового номера:	04.12.2018
Ранее присвоенный государственный учетный номер:	данные отсутствуют
Адрес:	Удмуртская Республика, Базинский район
Площадь:	144100 +/- 3321 кв. м
Кадастровая стоимость, руб.:	198771.54
Кадастровые номера расположенных в пределах земельного участка объектов недвижимости:	данные отсутствуют
Категория земель:	Земли сельскохозяйственного назначения
Виды разрешенного использования:	Для сельскохозяйственного использования
Статус записи об объекте недвижимости:	Сведения об объекте недвижимости имеют статус "актуальные"
Особые отметки:	ВНИМАНИЕ!!! НЕ ДЛЯ ВЫДАЧИ!!! Требования к минимальным размерам, установленным земельным законодательством, на земельный участок не распространяются в силу п. 1 ст. 4 ФЗ от 24.07.2002 № 101-ФЗ «Об обороте земель сельскохозяйственного назначения». Сведения необходимые для заполнения раздела 2 отсутствуют.
Получатель выписки:	

(полное наименование должности)	(подпись)	(инициалы, фамилия)

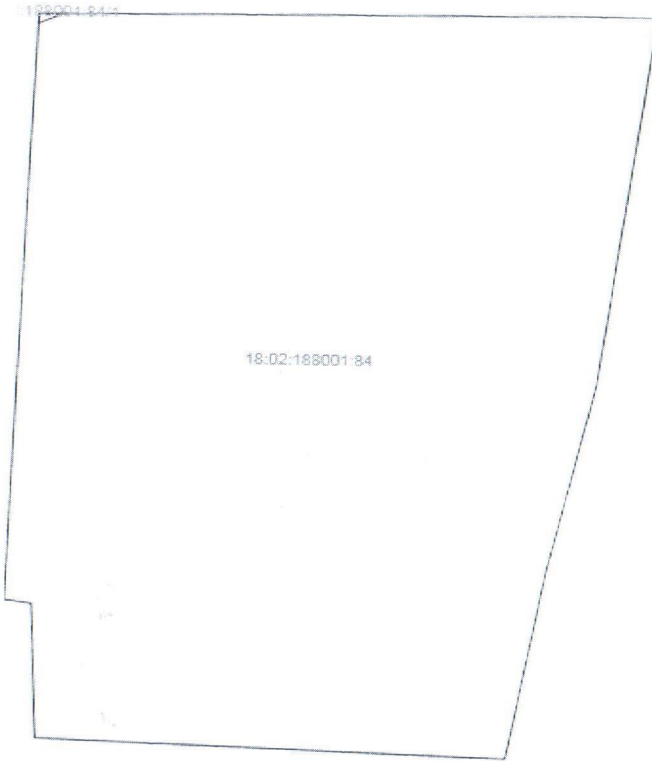
М.П.

Раздел 3

Выписка из Единого государственного реестра недвижимости об основных характеристиках и зарегистрированных правах на объект недвижимости
Описание местоположения земельного участка

Земельный участок			
<small>(вид объекта недвижимости)</small>			
Лист № ___ Раздела <u>3</u>	Всего листов раздела <u>3</u> : ___	Всего разделов: ___	Всего листов выписки: ___
Кадастровый номер:		18:02:188001:84	

План (чертеж, схема) земельного участка:



Масштаб 1:

Условные обозначения:

(полное наименование должности)	(подпись)	(инициалы, фамилия)

М.П.